

TURISMO

CULTURAL



PREFECTURA DE
PICHINCHA



TURISMO CULTURAL

¡Bienvenido a Pichincha Destino de Colores, un grupo selecto de los tesoros turísticos más vibrantes de la provincia de Pichincha!

Recorre la **Ruta del Tren y del Chagra** y admira los hermosos paisajes andinos mientras aprendes de la cultura, tradiciones de los cálidos chagras.

Descubre el paraíso andino de Pichincha en la **Ruta del Cóndor Andino**, donde podrás avistar a estas majestuosas aves en su hábitat natural.

Sumérgete en la experiencia agroturística en Pacto, en la **Ruta agroturística Pacto**, donde podrás deleitarte de la deliciosa gastronomía local y conocer las prácticas agrícolas tradicionales.

Atrévete a explorar la **Ruta del Puma**, donde entrarás en contacto con la riqueza de la flora y fauna de la zona mientras conoces las bondades del ancestral agave.

Sucumbe a los encantos de la **Ruta de los culuncos, pasillo y el volcán**, contempla los paisajes de la **Reserva Geobotánica del Pululahua** y aprende sobre música tradicional ecuatoriana. Sorpréndete en **Mindo**, con su

exuberante selva tropical y su famosa biodiversidad, es una verdadera belleza natural.

La Merced, con su arquitectura colonial y su rica historia, te transportará a tiempos pasados llenos de encanto.

Machachi, rodeado de imponentes montañas y praderas, te ofrecerá paisajes de ensueño enmarcados por el verdor de la naturaleza.

Gradúate de aventurero experto, luego de recorrer la naturaleza exuberante, ríos y cascadas que solo encuentras en **Pedro Vicente Maldonado**.

El Quinche, con su famosa iglesia y su devoción religiosa, te cautivará con su espiritualidad y tradición.

Y finalmente, **Calderón**, con su riqueza cultural e histórica, te sorprenderá con sus iglesias centenarias y su artesanía local.

¡Lánzate a descubrir los destinos de colores que solo Pichincha te ofrece y ríndete a la magia de estos destinos impresionantes!



 **TURISMO CULTURAL**

RUTA DEL TREN

Y DEL CHAGRA



PREFECTURA DE
PICHINCHA

RUTA DEL TREN Y DEL CHAGRA

¡Descubre la **Ruta del Tren y del Chagra** en la encantadora parroquia de **Aloasí**! Situada en las faldas del majestuoso monte **Corazón**, esta ruta ofrece una experiencia única de historia, cultura y aventura. Ven a un emocionante recorrido que incluye la icónica Estación de **Tren de Machachi**, el fascinante **Museo Ernesto Albuja**, y llénate de naturaleza en el **Bosque Protector Umbría**.

Realiza actividades como paseos en caballo, camping y senderismo, o atrévete a escalar el imponente **volcán El Corazón**.

¡Ven y envuélvete con la magia de Aloasí en esta ruta turística excepcional de Pichincha!



Localidad: Parroquia Aloasí



Recorrido: Aloasí - Centro Poblado - Museo Ernesto Albuja - Iglesia - Estación del Tren de Machachi - Comunidad Umbría, Ñucanchi "Wasi" granja restaurant, Granja La Lolita, Hacienda El Rejo, La Estación del Tren, Umbría Gourmet, Puerta al Corazón, San Patricio, Hostal Miravalle y Hostería Rancho Merceditas.




¿Cómo llegar?

Tomando como punto de referencia el Centro Histórico de Quito, en dirección Sur Oriente, tomar la ruta Av. General Rumiñahui hasta el intercambiador del peaje tomar la Simón Bolívar hasta Tambillo y continuar por la E35 pasando Machachi a mano derecha se encuentra el desvío para Aloasí.



Gastronomía: Ají de Librillo, Caldo de Patas, Cocinado



Atractivos: Estación de Tren de Machachi. Santuario de la Virgen de los Dolores. Volcán El Corazón. Bosque Protector Umbría.



DESCUBRE

La parroquia de Aloasí está situada en las faldas del monte Corazón a dos y medio kilómetros al occidente de la cabecera cantonal Machachi y a un kilómetro al sur de la estación del ferrocarril llamada "La Estación" antiguamente lugar conocido como Huasinillo; a treinta y cinco kilómetros de la capital de la república.

Los documentos históricos señalan que los terrenos que actualmente corresponden a la parroquia Aloasí fueron poblados antiguamente por el pueblo panzaleo, la ubicación de los centros poblados de esta antigua civilización se extendía entre las faldas del Rumiñahui, del Pasochoa y del monte Corazón, su localización formaba un triángulo formado por lo que hoy es Machachi, Alóag y Aloasí (Municipio de Mejía).



RUTA DEL TREN Y DEL CHAGRA

ACTIVIDADES



Cabalgata
Paseo en caballo



Campamentos
Camping



Petting Zoo
Granjas



Senderos
Senderismo



Rodeo
Lazos, Barriles



Agroturismo

Como punto de partida se puede observar la arquitectura reflejada en su iglesia, que representa el eje principal del lugar. El recorrido inicia en el Museo Centro Cultural Ernesto Albuja, ubicado en el Parque Central de Aloasí y en donde se exhibe parte de la historia de la parroquia, posterior nos dirigimos a la "Estación del Tren de Machachi" antiguamente conocido como 'Huasinillo', un sitio histórico de gran importancia en la Época Republicana ya que era una parada estratégica para el intercambio de productos. Posteriormente, se recomienda una tarde de recreación en la comunidad Umbría, Ñucanchi Wasi granja restaurant, Granja La Lolita, Hacienda El Rejo, La Estación del Tren, Umbría Gourmet, Puerta al Corazón, San Patricio, Hostal Miravalle y Hostería Rancho Merceditas.

Y para los más aventureros pueden realizar la cumbre al Volcán "El Corazón", uno de los sitios para realizar montañismo. En este sitio se puede observar aves, mamíferos y otras especies de anfibios, reptiles o una variedad de invertebrados de varios pisos climáticos.

Contactos

Junta Parroquial Aloasí.
02 230 9837 / 02 230 9417

Asociación de Servicios Turísticos El
Corazón de Aloasí
Victoria Feria: 0998690511

La Trocha Ecuador
(Operadora)
Administración: 0984015092



TURISMO CULTURAL

RUTA

PARAÍSO
ANDINO
DE PICHINCHA



PREFECTURA DE
PICHINCHA

RUTA PARAÍSO ANDINO DE PICHINCHA

¡Viaja por la **Ruta Paraíso Andino** de **Pichincha** en la localidad de **Lloa** y vive una experiencia increíble! Adéntrate en la belleza de la cordillera de los Andes, rodeada de imponentes volcanes como el **Guagua Pichincha** y fascinantes cascadas como las de **Chirincho**.

Realiza actividades como senderismo, cabalgatas y toma relajantes baños en aguas termales. Aprende sobre la cultura local con visitas a haciendas antiguas y contacta a la asociación de productores y comerciantes **Virgen del Cinto**. Para los más aventureros, atrévete con una emocionante ruta en bicicleta.

¡Vive la maravillosa Lloa en tu siguiente aventura recorriendo Pichincha!

RUTA PARAÍSO ANDINO DE PICHINCHA



Localidad: Parroquia Lloa.




Recorrido: Lloa centro poblado - Iglesia - Hacienda Antigua - El Molino Adventure Park - Complejo de Cascadas y Aguas Termales de Urauco - Encillados Tour - Rancho La Delicia - Centro turístico Las Acacias - Taita Curita - Centro Turístico Cuscungo Adventure - La Casa del Marino - El Fogón de Mama Enmita - Centro Turístico el Curiquingue - Refugio del Guagua Pichincha.



¿Cómo llegar?

Puede llegar utilizando las unidades de la compañía interparroquial Transportes Lloa. La parada se ubica en la calle Angamarca y Avenida Mariscal Sucre. Entrada de la Mena 2. El costo del pasaje es de USD 0,50.

Tomar la ruta a al suroccidente de la ciudad de Quito. Desde el Centro Histórico tomar la Avenida Mariscal Sucre.




Atractivos:

Volcán Guagua Pichincha.
Cascadas Chirincho.
Bosque Protegido Atacazo.
Reserva Río Guajalito.



Gastronomía:

Jairucho, Yahuarlocro, Locro de Cuero, Mashcasango, Chuchuca, Cortado Asado



DESCUBRE

Lloa es una parroquia rural ubicada a doce kilómetros al sur occidente de la ciudad de Quito capital del Ecuador, se levanta sobre un valle de origen volcánico en las faldas del Guagua Pichincha, al sur occidente de la cordillera de los Andes.



RUTA PARAÍSO ANDINO DE PICHINCHA

ACTIVIDADES



Piscina



Cabalgata



Senderos

Se puede hacer varias actividades como: Senderismo, fotografía y vistas panorámicas hacia el Guagua Pichincha, visita a la asociación de productores y comerciantes Virgen del Cinto, recreación y salud. También disfrute de las aguas termales y medicinales en LLoa.

Y para los más aventureros se puede realizar una ruta en bici El cinto - LLoa - Guagua Pichincha o cumbre al Guagua Pichincha.

Disfrute de lugares para hacer diferentes actividades recreacionales: El Molino Adventure Park, El Complejo de Cascadas y Aguas Termales de Urauco, Encillados Tour" una Aventura Ecológica, Rancho La Delicia, Centro turístico las Acacias, Taita Curita: Cabalgata Mirador del descanso, Centro Turístico Cuscungo Adventure, La Casa del Marino, El Fogón de Mama Enmita, Centro Turístico el Curiquingue, Hacienda La Antigua.

Contactos

Junta Parroquial LLoa
3816005 / 3816212

Asociación de Aguas Sagradas Termales Urauco
Pedro González
0994709759



 **TURISMO** *CULTURAL*

RUTA DEL *CÓNDOR* *ANDINO*



PREFECTURA DE
PICHINCHA

RUTA DEL CÓNDROR ANDINO

¡Aventúrate por la fascinante **Ruta del Cóndor Andino** en la Parroquia **Píntag**! Embárcate en una jornada llena de maravillas naturales y cultura ancestral en esta zona de páramo, hogar del volcán **Antisana**. Admira la biodiversidad del Parque Nacional Antisana, con especies de mamíferos, aves, anfibios y reptiles. Realiza actividades como pesca deportiva, paseo en canoa, caminatas y cabalgatas en lagunas como La Mica y Secas. Observa cascadas, el **Camino del Inca**, baños termales y más. Degusta platos tradicionales y conoce la historia del lugar.

¡Ven y goza de una experiencia espectacular en la naturaleza de **Pichincha!**

RUTA DEL CÓNDROR ANDINO



Localidad: Parroquia Píntag.

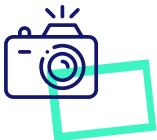


Recorrido: Centro Poblado de Píntag – Iglesia – Excursión en caballo al mirador del Sincholagua, al páramo del Antisana o emprendimientos turísticos – Tarde recreativa en: Área recreativa Río Blanco – Centro recreacional Isla del Amor – Hostería La Ponderosa – Hostería Eco Zoológico el Peralillo – Balcón de Pinantura – Yurac Aromas y Sabores – Sendero Ecológico Yana Jacka – Quinta Agroturística entre laderas – cabalgata en el Mirador del Isco – Guaytara Lodge – Luyuyay Lodge.



¿Cómo llegar?

Tomando como punto de referencia el Centro Histórico de Quito, en dirección suroriente, tomar la ruta autopista General Rumiñahui hasta el Colibrí, luego la ruta E35 hasta el desvío de la ruta a Píntag.




Atractivos:

Cerro Sincholagua.
Páramos de Pullurima, Chaquishcacocha, Rayo Loma, Muertepungo, Tolontag El Marco, Ubillus.
Lagunas: De Secas, La Mica, Muertepungo y Tipopurgo.
Cascadas: Pita y Molinuco.
El Camino del Inca.
Baño del Inca.
Hacienda de Yurac Compañía.
Horno de Cal en el Isco.
Vista panorámica del Volcán Antisana.



Gastronomía:

Jairucho, Yahuarlocro, Locro de Cuero, Mashcasango, Chuchuca, Cortado Asado, Rosero



DESCUBRE


La Parroquia Píntag pertenece al cantón Quito, provincia de Pichincha. Esta zona se caracteriza por la presencia del volcán Antisana y por ser una tierra de páramo, de ahí que posee múltiples arroyos y es productora de agua.

En la época precolombina, el cacique y héroe nacional, el general Píntag, conocido como el primer "Guerrero Ecuatoriano", escogió esta zona como la base de resistencia a la invasión inca, especialmente a los ataques de Huayna Cápac. El nombre de esta zona se determinó en honor al líder quiteño, quien desarrolló una estrategia con la que combatió a los incas por cerca de doce años.



RUTA DEL CÓNDROR ANDINO

ACTIVIDADES



Pesca Vivencial
Pesca deportiva



Paseo en Canoa



Excursiones
Caminatas



Cabalgata

Al ser una de las vías de entrada al Parque Nacional Antisana, catalogado como uno de los sitios de biodiversidad más importantes del mundo, además de la observación de aves, se pueden observar varias especies de mamíferos (venados, conejos) y otras especies de anfibios, reptiles o una variedad de invertebrados de varios pisos climáticos.

A pocos minutos de la entrada al parque, se puede realizar una pequeña caminata a la laguna de La Mica, donde puede tomar fotografías y disfrutar de un té caliente. Continuando con la ruta se llega al complejo Peralillo, donde puede servirse un plato tradicional acompañado de un té de sunfo para recobrar energía, para llegar al siguiente punto, los restos de lava de la última erupción del volcán Antisana.

Posteriormente, se puede visitar la Laguna de Secas, que se encuentra ubicada en el Centro Turístico El Río Isco donde puede realizar diferentes actividades recreativas: pesca deportiva, paseo en canoa, caminatas y cabalgata.

Contactos

Junta Parroquial Pintag
Teléfonos: (02) 8383716 /
(02) 2384165 / (02) 2860852
/(02) 2383389

Asociación de Servicios
Turísticos Todos Pintag
Wilson Pillalaza
Teléfono: 0987447532

Asociación de Producción
Agropecuaria y Turismo Ecoló-
gico Kuntur Pintag
Francisco Gutiérrez
Teléfono: 0960069484



TURISMO CULTURAL

RUTA

AGRO

TURÍSTICA **PACTO**



PREFECTURA DE
PICHINCHA

RUTA AGRO TURÍSTICA **PACTO**

¡Embárcate en una entretenida ruta agroturística en la encantadora localidad de **Pacto**! Descubre la riqueza cultural de la parroquia, con vestigios arqueológicos y nombres de centros poblados que remontan a culturas prehispánicas. Lléname de energía en un recorrido fascinante que te llevará desde el centro poblado de **Pacto** hasta la impresionante **Cascada Gallo de la Peña**, pasando por sitios como **Saguangal y Pachijal**. Con actividades como tours del café, visitas a viñedos de frutas exóticas y recorridos de panela y orquídeas, tendrás una tarde completa de deleite para tus sentidos.

¡**Pichincha** está llena de atractivos naturales y culturales que esperan por ti!

RUTA AGRO TURÍSTICA **PACTO**

Localidad: Parroquia Pacto

Recorrido: Centro poblado de Pacto - Iglesia - Cascada Gallo de la Peña - Saguangal - Pachijal - Mashpi.

¿Cómo llegar? Tomar la ruta a la Mitad del Mundo y seguir por la E28 hasta Nanegalito y desviarse rumbo a Pacto.

Atractivos: Cascada Gallo de la Peña
Pachijal
Mashpi
Saguangal

Gastronomía: Jairucho, Yahuarlocro, Loco de Cuero, Mashcasango, Chuchuca, Cortado Asado





DESCUBRE

La parroquia Pacto, según demuestran estudios recientes, se encontraba habitada por culturas prehispánicas formando parte de la gran nación yumbo, la cual alcanzó un gran desarrollo a nivel político, económico, tecnológico y social en la zona. Prueba de ello son todos los vestigios arqueológicos, sociales y culturales que se pueden encontrar en la actualidad, como son las tolas, los culuncos, los petroglifos e incluso los nombres de algunos centros poblados como Ingapi y Chirapi.



RUTA AGRO TURÍSTICA **PACTO**

ACTIVIDADES



Cascada



Orquideario/ Obs. de Orquídeas



Agroturismo

Entre algunas actividades para una tarde completa, se tiene las siguientes opciones:

Tour del café: Finca Norca Aroma.

Visita viñero de frutas exóticas: Vino Pan Fruit.

Tour de la panela: Finca El

Rosal.

Tour de las orquídeas y bromelias: Paraíso de las Bromelias.

Sitio turístico Majahua.

Paradise Beauty.

Amagusa.

Jaboticaba.

Piripe Lodge.

Contactos

Junta Parroquial Pacto
2868045 / 2868156

Asociación de Servicios
Comunitarios San José de Mashpi
Juan Carlos Tello
0989802317

Asociación de Servicios turísticos Pacto Mágico
Fausto Dután
0994027468

Asociación Aldea del Quinde Real de Pachijal
Benigno Pérez
0986177382

Asociación de Servicios Turísticos Comunitarios Sahungal
Edilma Gómez
0959463994



 **TURISMO** *CULTURAL*

RUTA DEL *PUMA*



PREFECTURA DE
PICHINCHA

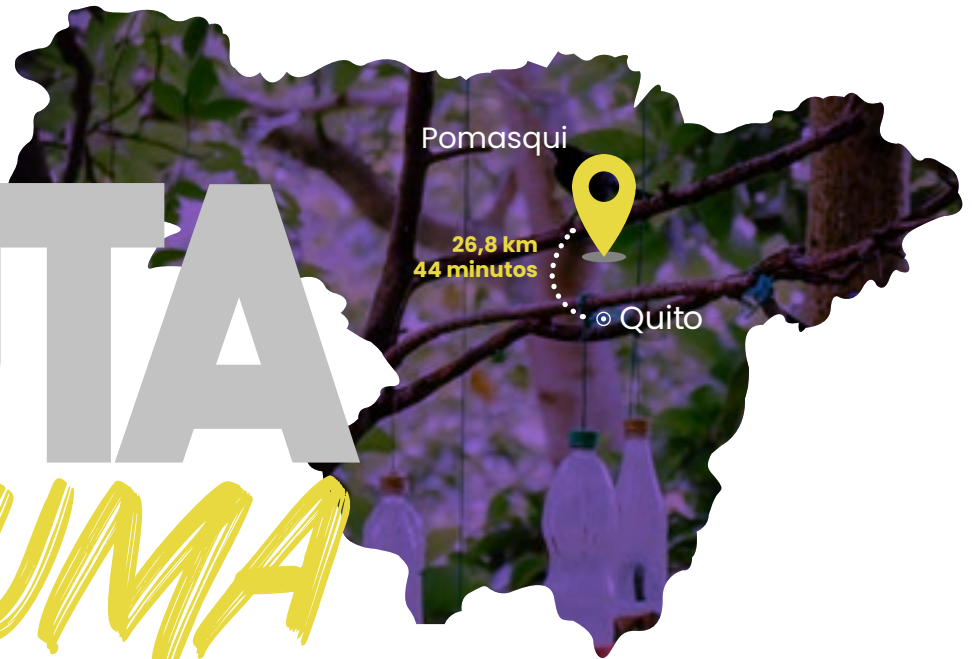
RUTA DEL PUMA

¡Inspírate en la **Ruta del Puma** en la pintoresca localidad de **Pomasqui**! Ven por este emocionante recorrido que te llevará a explorar la rica historia y cultura de esta región semiárida con un clima primaveral. Visita la Capilla Museo Señor del Árbol, donde podrás maravillarte con una imagen de Cristo tallada en un árbol de "quijuar", y conoce el legado artístico de **Antonio Negrete** en su casa museo. Aprende sobre la ancestral planta del Agave en el Centro de Saberes Ancestrales Chugchurillos, y escucha la fascinante historia de **Marieta Ventimilla** en su casa museo.

¡No te pierdas esta inolvidable ruta llena de cultura, naturaleza y emociones, aquí en **Pichincha**!



RUTA DEL PUMA



Localidad: Parroquia Pomasqui




Recorrido: Desayuno Centro Poblado Pomasqui - Visita Capilla Museo Señor del Árbol - Visita Casa Museo Antonio Negrete - Experiencia del Ágave (Centro de saberes ancestrales Chugchurillos o Casa Ágave - Almuerzo - Visita Casa Hacienda María Ventimilla (con reserva) - Pomasquinde - Retorno.



¿Cómo llegar?

Desde el redondel del Condado tomar la Av. Manuel Córdova Galarza hasta el desvío para la parroquia de Pomasqui, esta se encuentra antes de llegar al Monumento de la Mitad del Mundo.



Atractivos:

Capilla Señor del Árbol.
Museo Antonio Negrete.
Museo Marieta Ventimilla.
Cerro Casitagua.



Gastronomía:

Jairucho, Yahuarlocro, Locro de Cuero, Mashcasango, Chuchuca, Cortado Asado



DESCUBRE

Pomasqui está atravesado por el río Monjas, el mismo que divide a la población en dos zonas definidas. Además, se encuentra en una región semiárida, con un clima primaveral, que ha dado lugar a que a esta parroquia se la conozca como el "Valle del Lindo Temple" y la "Tierra de la Convalecencia y de Longevos".

Existen datos históricos que denotan la presencia del pueblo inca, el cual consideró a la zona como un asentamiento político, militar y religioso y lo pobló con mitimaes.



RUTA DEL PUMA



Museo

ACTIVIDADES

Desayuno en el centro poblado de Pomasqui, posteriormente nos dirigimos a la Capilla Museo Señor del Árbol. El Señor del Árbol representa la imagen de Cristo tallada en un Árbol de "quijuar". La celebración es muy antigua, del tiempo de la colonia. La leyenda del Señor del Árbol viene contada por José Elías Hurtado, nos narra la historia de un campesino llamado Jerónimo Guañuma. En una ocasión que el campesino bajaba en día Domingo de Ramos, tenía la costumbre de dejar su acémila amarrada a un árbol de quijuar bajo sombra cerca de la iglesia, en esta ocasión al regresar a ver su animal, el campesino lo encontró de rodillas, lo cual era muy extraño. Así pasó hasta la siguiente semana, encontró de nuevo a los dos animales de rodillas, el campesino resuelve contarle lo visto al padre, quien los acompaña a ver al animal en esta posición tan extraña. Llegó el Viernes Santo y en esta ocasión todos pudieron observar el milagro en ese árbol ante el que los animales se postraban. El padre conversó el tema con sus superiores quienes al final resolvieron encargar a un famoso escultor de la época el que talle en el árbol el rostro de Jesucristo.

Posteriormente, nos dirigimos a la Casa Museo Antonio Negrete, alberga las obras del escultor pomasqueño, fallecido en el año 2004. El artista, se especializó en la elaboración de bustos de muchos personajes tanto nacionales como internacionales, así algunas obras de importancia y relevancia por su significado son los que representan a la Misión Geodésica y se encuentran ubicados en la Ciudad Mitad del

Mundo, el busto del Cacique Miguel de Collaguazo ubicado en el parque central de Pomasqui, los de Abdón Calderón, Eugenio Espejo entre otros.

Nos dirigimos a tener una Experiencia del Ágave en Casa Ágave o en el Centro de saberes ancestrales Chugchurillos. El tour busca salvaguardar la sabiduría y la riqueza de los abuelos y abuelas indígenas que utilizaron el penco para diferentes fines, el turista podrá vivir una experiencia vivencial en donde se le explicará el uso del penco hasta la elaboración de varios productos como el ágave entre otros.

Para continuar con el recorrido visitaremos la casa de Marieta de Ventimilla quien fue una política y escritora ecuatoriana de finales del siglo XIX, conocida popularmente como "la Generalita". Como sobrina del presidente Ignacio de Veintimilla fue también Primera Dama de la nación y encargada del poder supremo en los periodos de ausencia de su tío.

Como siguiente punto tenemos el laboratorio vivo de Pomasqui, es un emprendimiento para la conservación de las quebradas y el avistamiento de aves urbanas.

Como opción complementaria se puede realizar un trekking al Casitagua y visitar la Rosa Mística, esta opción es para personas que realizan montañismo, tiene un nivel moderado y se cataloga como media montaña.



 **TURISMO** *CULTURAL*

RUTA

DE *LOS CULUNCOS,
PASILLO Y
VOLCÁN*



PREFECTURA DE
PICHINCHA

RUTA DE LOS CULUNCOS, PASILLO Y VOLCÁN

Recorre la **Ruta de los Culuncos, el Pasillo y el Volcán** en **Calacalí** en **Pichincha**. Adéntrate en la cultura, tradiciones y naturaleza de este Destino de Colores. Visita la Casa Hacienda Caspigasí, el Museo Templo de Arte Ortega, el Mirador cráter **Pululahua**, el Museo Carlota Jaramillo y el Monumento de la **Mitad del Mundo**. Realiza actividades como descenso al cráter, ciclismo, cabalgata y disfrute de las aguas hipotermales.

Conoce a los actores culturales de la zona y ¡déjate maravillar por la belleza de este destino en **Pichincha!**





DESCUBRE

Cultura, tradiciones y naturaleza son algunas de las características de este Destino de Colores de Pichincha. Calacalí es una parroquia rural de Pichincha y se la conoce como la puerta de entrada a la Reserva del Chocó Andino y el noroccidente de Pichincha. Está situada a 17 kilómetros al norte de Quito, muy cerca de la ciudad Mitad del Mundo y rodeado de la Reserva Geobotánica del Pululahua.



RUTA DE LOS CULUNCO, PASILLO Y VOLCÁN



OPCIÓN 1



Localidad: Parroquia Calacalí

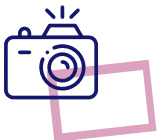


Recorrido: Desayuno Centro Poblado Pomasqui - Visita Capilla Museo Señor del Árbol - Visita Casa Museo Antonio Negrete - Experiencia del Ágave (Centro de saberes ancestrales Chugchurillos o Casa Ágave - Almuerzo - Visita Casa Hacienda María Ventimilla (con reserva) - Pomasquinde - Retorno.



¿Cómo llegar?

Tomar la ruta a la Mitad del Mundo y seguir por la E28 hasta el desvío al mirador del cráter del Pululahua, continuar con la E28 e ingresar por el desvío al centro poblado de Calacalí.



Atractivos:

Volcán Pululahua
Museo Carlota Jaramillo
Museo Templo de Arte Ortega
Casa Hacienda Caspigasí
Monumento de la Mitad del Mundo
Pileta de la Iglesia San Francisco de Quito
Bosque nublado de Yunguilla



Gastronomía:

Jairucho, Yahuarlocro, Locro de Cuero, Mashcasango, Chuchuca, Cortado Asado

RUTA

DE LOS CULUNCOS, PASILLO Y VOLCÁN



Museo



Volcán

OPCIÓN 1

ACTIVIDADES

Opción Full Day: Bienvenida en la Casa Hacienda Caspigasí es uno de estos bienes patrimoniales escondidos es la ex Hacienda Caspigasí del Carmen, ubicada en el sector de Caspigasí, en la parroquia de Calacalí. La edificación data de la época republicana y es de tipología ecléctica. Y aunque ha sufrido algunas ampliaciones a través del tiempo, ha mantenido su distribución original. La casona de hacienda que, en un inicio fue destinada a vivienda residencial agrícola, posteriormente se utilizó como casa comunal del sector.

Posteriormente, visitaremos el Museo Templo de Arte Ortega, ofrece tres espacios con muestras de arqueología, obras de Cristóbal Ortega, artista plástico y fundador del museo, y muestras temporales de otros artistas. Se muestran presentaciones de danza.

Continuando con el recorrido visitaremos el Mirador cráter Pululahua. El Pululahua, que en kichwa significa "Nube de Agua", es un volcán potencialmente activo y su cráter es uno de los pocos habitados en todo el mundo. Este volcán se encuentra conformado por varios domos de lava dispersos.

Unos de los principales atractivos turísticos de la Reserva Geobotánica Pululahua es el cráter y caldera del Pululahua, formaciones naturales producto de antiguas erupciones del volcán Pululahua. La caldera "mide cerca de cuatro kilómetros de diámetro en la parte alta y tres kilómetros en la base.

Tiene forma de una herradura que se abre hacia el norte para dejar salir al río Blanco, que fluye hacia el Guayllabamba". Como actividades se puede realizar el descenso al cráter, ciclismo, cabalgata, disfrute de las aguas hipotermiales del cráter. Se puede acceder a guías locales: Rosa Chipantasi 0968126687.

Nos dirigiremos al Museo Carlota Jaramillo, en el museo, se puede encontrar fotografías, condecoraciones escritas, discos de platino y oro, vestuario de presentaciones artísticas y actorales, entre otras de sus pertenencias.

En la actualidad, la parte baja del museo es utilizado como cafetería-galería, en este espacio, se puede disfrutar del tradicional canelazo, mientras se escucha la música en discos de acetato de la "Reina de la canción ecuatoriana". Como siguiente punto realizaremos un recorrido por la plaza de la parroquia, aquí encontramos el "Monumento de la Mitad del Mundo", primer monumento que fue construido en 1.936 en conmemoración de la primera misión Geodésica Francesa en Ecuador realizada en los años 1.730 y en 1.979. Este monumento fue trasladado a Calacalí al igual que la "Pileta Franciscana" de origen colonial anteriormente ubicada en la Plaza de San Francisco de Quito en 1.912.

Entre los actores culturales de la parroquia Calacalí tenemos: Nueva Generación, Intichuricuna, Jóvenes por la Cultura de Calacalí, Danza María Magdalena, Halpa Sahara, Grupo Renacer.

Contactos Junta Parroquial Calacalí
2306205

RUTA

DE LOS CULUNCOS, PASILLO Y VOLCÁN

OPCIÓN 2

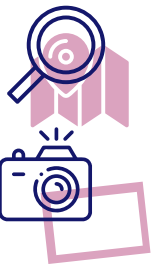


Localidad: Parroquia Calacalí



Recorrido: **Día uno:** Llegada y bienvenida - Charla sobre los procesos comunitarios y la organización - Conocer la finca comunitaria y sus microempresas - Alojamiento en hogares familiares de la comunidad o en la casa de Tahuallullo y una explicación de las actividades del siguiente día - Cena y la opción de compartir con la familia - (Opcional) avistamiento de pájaros nocturnos

Día dos: Desayuno - Visita al mirador El Chochal donde se puede ver volcanes como Pichincha, Cayambe, Cotacachi, Antisana y Pululahua y hermosas vistas del bosque nublado - Caminata guiada por una zona de bosque primario (nivel de dificultad: medio) - Almuerzo en el bosque - Tiempo para visitar la tienda comunitaria - Evaluación de la visita y salida.



¿Cómo llegar?

Tomar la ruta a la Mitad del Mundo y seguir por la E28 hasta el desvío de la comunidad de Yunguilla.

Atractivos:

Volcán Pululahua
Museo Carlota Jaramillo
Museo Templo de Arte Ortega
Casa Hacienda Caspigasí
Monumento de la Mitad del Mundo
Pileta de la Iglesia San Francisco de Quito
Bosque nublado de Yunguilla



Gastronomía:

Jairucho, Yahuarlocro, Locro de Cuero, Mashcasango, Chuchuca, Cortado Asado

RUTA

DE LOS CULUNCOS, PASILLO Y VOLCÁN

ACTIVIDADES

OPCIÓN 2



Mitad del Mundo



Museo



Volcán



Excursiones



Bosque

Opción 2 días y 1 noche: Bosque Nublado de Yunguilla: se encuentra a una hora al noroccidente de Quito en la parroquia de Calacalí, en una zona de bosque nublado y a una altura de 2.650 metros sobre el nivel del mar. La comunidad conforma un grupo de personas que se esfuerza por sacar adelante alternativas económicas, buscando mejorar la calidad de vida de los pobladores mediante el manejo adecuado de los recursos naturales, desarrollando actividades que apuntan a un desarrollo sustentable.

Actividades: Caminatas guiadas por el bosque nublado y la comunidad, Visita al mirador el Chochal, Visitas a las microempresas de la comunidad (fábricas de lácteos, fábrica de mermeladas, taller de artesanías y vivero forestal), Integración con familias y la comunidad.

Contactos

Comunidad de Yunguilla
Germán Collahuazo
0999541537



 **TURISMO CULTURAL**

MINDO

destino de
colores



PREFECTURA DE
PICHINCHA

MINDO

Maravíllate en **Mindo**, la joya ecuatoriana de la biodiversidad. Este paraíso de aves es conocido como la **“Capital Mundial de las Aves”** por su rica fauna y flora, y ha sido galardonado en el Conteo Mundial de Aves. Adéntrate en la exuberante selva y disfruta de aventuras como el tour del chocolate y café, tubing en ríos, canopy, ciclismo, observación de aves y paseos en telesillas. Relájate en sus impresionantes bosques protectores y cascadas.

¡En **Pichincha**, ven a este destino mágico que te llenará de adrenalina!





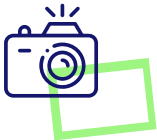
Localidad: San Miguel de los Bancos – Mindo



¿Cómo llegar?

En transporte privado desde Quito: Conduce por la vía Calacalí – La Independencia hasta el sector de la Y de Mindo (kilómetro 78.4), al lado izquierdo existe una vía de 6.5 km. siendo esta la entrada pavimentada para acceder a Mindo.

En transporte público desde Quito: En el terminal de Transporte La Ofelia, al norte de Quito: Cooperativa Flor del Valle. El valor del pasaje es de \$ 3,10 dólares.



Atractivos:

- Bosque protector San Francisco
- Bosque protector La Balsa
- Bosque protector Concepción de Saloya
- Bosque Protector Mindo Nambillo
- Bosque protector Cuenca del Río Guayllabamba
- Cascada del Río Nambillo
- Río Canchupi
- Río Cinto
- Río Mindo
- Río Nambillo
- Río Saloya
- Río Blanco



Gastronomía:

Maito de Tilapia, Tilapia frita y asada, Torta de maduro



DESCUBRE

Mindo fue nominado como la Primera IBA (Zona de importancia para la conservación de las Aves) en Sudamérica, por su flora excepcional, fauna y botánica. Cada año en el mes de diciembre Mindo, en representación del Ecuador, participa junto con otros países del mundo en el Conteo Mundial de Aves, obteniendo el Primer Lugar por 4 años (2.000, 2.006, 2.007, 2.008), título que ha dado renombre a esta población y por ende al cantón San Miguel de los Bancos, considerado como "La Capital Mundial de las Aves".

ACTIVIDADES



- Tour del chocolate
- Tour del café
- Tubbing en regatas del río Mindo
- Canoying- descenso desde 60 metros
- Rafting - descenso ríos rápidos
- Canopy - diferentes cables.
- Ciclismo - tour de día y de noche
- Telesillas
- Mariposario
- Observación de aves
- Santuario de cascadas
- Caminatas por el bosque
- Paseos por caballo



TURISMO CULTURAL

MINDO

ACTIVIDADES



Tubing



Canyoning




Rafting



Canopy



Cicloturismo



Mariposario



Observación de
Aves Terrestres



Cascada



Cabalgata

 **TURISMO** *CULTURAL*

LA MERCED

destino de
colores



PREFECTURA DE
PICHINCHA

LA MERCED

¡Viaja por la fascinante ruta de **La Merced** en **Quito**! Anímate a una aventura llena de emociones en este destino turístico de ensueño. Con actividades como caminatas al imponente **cerro Ilaló**, camping y glamping en medio de bosques exuberantes, y relajantes baños termales en el Balneario Las Termas. **La Merced** te ofrece una experiencia única en contacto con la naturaleza. Aprende sobre la historia ancestral de los paleoindios que habitaron la región del **Ilaló**. Además, visita la Gruta **Virgen de Lourdes** y déjate sorprender por la artesanía local en el Centro Artesanal.

¡Te esperamos en La Merced para vivir divertidos momentos!



Localidad: Quito - La Merced




¿Cómo llegar?

En transporte privado: Ubicado a treinta kilómetros de Quito, en la parroquia La Merced, Valle de Los Chillos, pasando la parroquia de Alangasí. En transporte público: Recorrido 1: Playón de la Marín, El Triángulo, el Tingo, Angamarca, Alangasí, La Merced.

En transporte público: Recorrido 2: Universidad Salesiana, (Isabel la Católica y Madrid) El Triángulo, el Tingo, Angamarca, Alangasí, La Merced, de lunes a viernes; los días sábados y domingos, presta servicio la Compañía Vingala, debiendo hacer transferencia en San Rafael, sector el Triángulo.

En transporte público: Recorrido 3: Club Deportivo el Nacional, vía Intervalles, Guangopolo, El Tingo, debiendo hacer transferencia en la misma cooperativa con ruta a La Merced.



Actividades:

Caminata al cerro Ilaló
Camping
Glamping



Gastronomía:

Jairucho, Yahuarlocro, Loco de cuero, Mashcasango, Chuchuca, Cortado Asado, Rosero



DESCUBRE

La Merced fue jurisdicción de Alangasí hasta el 4 de mayo 1.964, fecha en la cual el Municipio de Quito mediante ordenanza crea esta nueva parroquia. La historia de los primeros habitantes de esta parroquia tiene sus raíces en la historia de Alangasí cuyos primeros pobladores según varias investigaciones arqueológicas realizadas en la zona fueron los paleoindios quienes se ubicaron en la región del Ilaló.

ATRATIVOS



- Cerro Ilaló
- Bosque verde montano bajo: Zona alta del Ilaló
- Bosque Comunitario: Comuna San Francisco de Baños, Hacienda La Merced
- Bosque privado: Hacienda La Merced
- Balneario Las Termas
- La Rana Sabia
- Balneario Ilaló
- Complejo deportivo del Colegio de Contadores
- La Corteza
- Tentadero Las Parambas 3
- Campamento Nueva Vida
- Quinta La Merced
- Centro turístico La Cocha
- Centro artesanal
- Gruta Virgen de Lourdes
- Sendero Paso Ilaló - Comuna San Francisco de Baños
- Campamento Aire Libre



TURISMO CULTURAL

LA MERCED

ACTIVIDADES



Excursiones



Campamentos



Balneario



Senderos



Taller Artesanal



Bosque

 **TURISMO** CULTURAL

MA**CHACHI**

destino de
colores



PREFECTURA DE
PICHINCHA

MACHACHI

¡Impresiónate con la belleza de **Machachi**, “La Capital del Chagra”! Ubicada en la espectacular Región Interandina de Ecuador, este es un destino ideal para quienes aman la montaña y la naturaleza. Con altos picos como el majestuoso **Volcán Cotopaxi** y el imponente **Rumiñahui** como su telón de fondo, **Machachi** ofrece actividades como senderismo, paseos a caballo y aclimatización para alta montaña. Disfruta del clima andino fresco mientras admiras la cascada de **San Miguel del Pedregal** y vive la riqueza cultural de la zona con la Feria dominical y la Iglesia Matriz de **Machachi**.

¡No esperes más, ven a **Machachi** y deja que los colores de su bella tierra invadan tus sentidos!


MA **CHACHI**



Localidad: Mejía - Machachi



¿Cómo llegar? Tomando como punto de referencia el Centro Histórico de Quito, en dirección suroriente, tomar la ruta Av. General Rumiñahui hasta el intercambiador del peaje, tomar la Av. Simón Bolívar hasta Tambillo y continuar por la E35 hasta llegar al desvío a Machachi.



Atractivos: Parque Nacional Cotopaxi
Volcán Sincholagua
Volcán Rumiñahui
Cascada San Miguel del Pedregal
Paseo procesional del Chagra
Iglesia Matriz de Machachi
Feria dominical
Feria de barro
Fuentes de Tesalia
La Calera



Gastronomía: Aji de Librillo, Caldo de Patas, Cocinado



DESCUBRE

Machachi, "La Capital del Chagra". se localiza al centro-norte de la Región Interandina, en la hoya de río Guayllabamba y está rodeada por altos picos como el Atacazo, Volcán Rumiñahui. Pasochoca, Corazón. A 2945 msnm y con un clima andino de 14 °C.

ACTIVIDADES



Media y alta montaña
Paseos a caballo
Recreación en balneario de Tesalia
Aclimatización para alta montaña
Ciclismo en el pedregal

MACHACHI

ACTIVIDADES



Volcán



Cascada



Iglesia



Montañismo



Cabalgata



Balneario



Cicloturismo

 **TURISMO CULTURAL**

PEDRO VICENTE

MALDONADO

destino de
colores



PREFECTURA DE
PICHINCHA

PEDRO VICENTE MALDONADO

¡Alucina con la maravilla natural de **Pedro Vicente Maldonado** en **Pichincha**! Este pintoresco cantón, te espera con sus exuberantes cascadas, ríos cristalinos y emocionantes actividades acuáticas. Encuentra torneos de regatas, rafting, kayak y deportes extremos en un entorno de ensueño. Contempla la belleza del Parque Central de Pedro Vicente Maldonado y maravíllate con las cascadas **Tatalá, Río Ashotillo** y Verdes.


¡Declárate un aventurero y ven a Pedro Vicente Maldonado para crear emocionantes recuerdos!



Localidad: Pedro Vicente Maldonado



¿Cómo llegar? Ruta desde Quito hasta Pedro Vicente Maldonado en auto 135 kilómetros, tiempo estimado dos horas y cuarenta minutos. Debe tomar la vía Calacalí - Río Blanco, debe pasar San Miguel de los Bancos.



Atractivos:

Parque Central de Pedro Vicente Maldonado	Río Sábalo
Cascadas Tatalá	Río Silanche
Cascada Río Achotillo	Río Achioté
Cascadas Verdes	Río Cabuyal
Cascada Azul	Río Guayllabamba
Cascada Salto del Tigre	Río Las Tinas
Río Naranjal	Río Pizará
Río Pachijal	Reserva Ecológica Santuario de los Cuatro Ríos
Balneario del Río Caoní	Cascada Ayalir
Reserva Ecológica Cotacachi Cayapas	Cascada Laguna Azul
Río San Dimas	Cascadas del Amor
Cascada Herbert	Balneario Paraíso El Caimán
Río Jordán	Balneario Las Olivas
Río Silanche Chico	Cascada Escondida



Gastronomía: Ceviche de Palmito, Maito de Caldo de Gallina, Pizza de Palmito y Helado de Café



DESCUBRE

El 29 de septiembre de 1.972 se crea como un recinto de la parroquia de San Miguel de los Bancos. El 6 de septiembre de 1.978 se le otorga la parroquialización. El 15 de enero de 1.992 obtiene la cantonización.



ACTIVIDADES


Torneos de regatas
Rafting
Kayak
Deportes extremos

 **TURISMO CULTURAL**

PEDRO VICENTE

MALDONADO

ACTIVIDADES



Río



Cascada



Rafting



Kayak



Balneario



 **TURISMO**
CULTURAL

EL QUINCHE

destino de
colores



PREFECTURA DE
PICHINCHA

EL QUINCHE

¡Si buscas historia y conectarte con tu espiritualidad, **El Quinche** es tu destino en **Pichincha**! Esta antigua parroquia de **Quito**, es famosa por su icónico Santuario de la **Virgen del Quinche**, una imagen milagrosa tallada en 1.588. También recorre por la ruta ciclística por los antiguos rieles del tren mientras admiras la belleza de la cordillera oriental.

¡Experimenta el turismo religioso y se parte de la devoción de nuestra gente!






Localidad: Quito - El Quinche



¿Cómo llegar? La principal carretera entre Quito y El Quinche es la vía Pifo - El Quinche. La distancia es de aproximadamente 48 kilómetros.



Atractivos: Santuario de la Virgen del Quinche



Gastronomía: Jairucho, Yahuarlocro, Locro de Cuero, Mashcasango, Chuchuca, Cortado Asado, Rosero



DESCUBRE

Llamada por los españoles con el nombre de San Pedro del Quinche, esta parroquia situada al margen izquierdo del río de su mismo nombre, en la cordillera oriental, es tan antigua que ya existía antes de que los incas iniciaran la conquista de los territorios del Ecuador actual.

En 1.534 los conquistadores españoles la pusieron bajo la jurisdicción del recién creado Corregimiento de Quito, pero ninguno de ellos se instaló a vivir en ella, por lo que durante muchos años permaneció casi abandonada y olvidada.

Empezó a poblarse y desarrollarse el 21 de noviembre de 1.629, cuando fray Pedro de Oviedo, noveno Obispo de Quito, fundó en ella un santuario para albergar la imagen milagrosa de la Virgen, tallada por Diego de Oviedo en 1.588.



ACTIVIDADES

Ruta ciclística por los rieles
del tren
Turismo religioso

EL QUINCHE

ACTIVIDADES



Santuario



Cicloturismo



Iglesia

 **TURISMO** CULTURAL

CALDERÓN

destino de
Colores



PREFECTURA DE
PICHINCHA

CALDERÓN

¡Encuentra en Calderón tradición artesanal y mucha historia! Prepárate para una caminata al **cerro de Catequilla**, un sitio arqueológico ancestral. Diviértete aprendiendo la técnica artesanal del mazapán. Conoce más de la artesanía local en el Centro Artesanal del Mazapán y el Museo de Mazapán, mientras admiras las **iglesias de Calderón, San Miguel del Común y San José de Morán.**

¡La preciosa Calderón te espera para que disfrutes de su encanto y singular atractivo!






Localidad: Quito - Calderón



¿Cómo llegar? Desde la ciudad de Quito: tomar la Av. Simón Bolívar hacia al norte, cuando llegue al intercambiador de Carapungo tomar a mano derecha para continuar por la Panamericana norte E35 y tomar el desvío a la parroquia de Calderón.



Atractivos: Cerro de Catequilla
Museo de Mazapán
Iglesia de Calderón
Artesanías en Mazapán
Iglesia San Miguel del Común
Iglesia de San José de Morán
Artesanías en madera
Iglesia de Llano Grande



Gastronomía: Jairucho, Yahuarlocro, Locro de Cuero, Mashcasango, Chuchuca, Cortado Asado, Rosero



DESCUBRE

Antes que Calderón fuese declarado como parroquia en 1.897, cuando el General Eloy Alfaro era quien conducía la República, se la conocía con el nombre de "Carapungo".

Calderón a lo largo de su historia se ha visto marcada por ciertos hitos que caracterizan culturalmente tanto a la parroquia como a la población.

Calderón fue declarada parroquia el 9 de agosto de 1.897.



ACTIVIDADES

Caminata al Catequilla
Visita al centro artesanal
del Mazapán
Visita al Museo de Mazapán

CALDERÓN

ACTIVIDADES



Museo



Iglesia



Artesanías Andes



Excursiones



Gracias por informarte con nuestra guía:

TURISMO CULTURAL

Recuerda que tenemos más guías para ti:

TURISMO
DE AVENTURA

AVI
TURISMO

TURISMO
COMUNITARIO



PREFECTURA DE
PICHINCHA

