

TURISMO COMUNITARIO



PREFECTURA DE
PICHINCHA



TURISMO COMUNITARIO

¡Descubre la autenticidad y la magia del **turismo comunitario** en **Pichincha!**

Te invitamos a sumergirte en una experiencia diferente, donde las comunidades locales te recibirán con los brazos abiertos. Conoce a las asociaciones de servicios turísticos que conforman nuestro tejido de servicios turísticos comunitarios, como **San José de Mashpi, Pacto Mágico, Sagrado Corazón de Jesús, ASOANE, Cóndor Machay, Corazón de Aloasí, Asociación de Trabajadores Agrícolas San Antonio de Valencia, Asociación de Servicios Turísticos Cochasquí, Asociación de Servicios Turísticos Comunitarios Santa Eulalia y Asociación de Producción Agropecuaria y Agroecológica Yana Rumi**. Junto a ellos, prepárate para vivir una experiencia inolvidable que despertará tus emociones.

La Prefectura de **Pichincha** se destaca por su enfoque de apoyo constante a iniciativas de turismo comunitario, donde la participación activa de las comunidades locales es

la clave para una experiencia auténtica. Así tendrás la oportunidad de sumergirte en la cultura, historia y tradiciones de las comunidades locales a través de actividades emocionantes y significativas. Conocerás las historias de vida de los habitantes locales, aprenderás sobre sus tradiciones ancestrales y te maravillará con su hospitalidad y calidez. Podrás aprender sobre agricultura orgánica, producción de artesanías tradicionales, deleitarte con la gastronomía local, explorar senderos en los exuberantes bosques, maravillarte con la observación de aves y visitar antiguos sitios arqueológicos.

Con tu visita podrás contribuir directamente al desarrollo sostenible de las **comunidades** locales quienes son verdaderos guardianes del patrimonio cultural y natural de nuestra región.

¡Atrévete a formar parte de esta aventura única, te aseguramos que te divertirás con cada momento vivido!



 **TURISMO** *COMUNITARIO*

SAN JOSÉ DE *MASHPI*

Asociación de Servicios
Turísticos Comunitarios



PREFECTURA DE
PICHINCHA



SAN JOSÉ DE MASHPI

¡Descubre la auténtica experiencia del turismo comunitario en **Pichincha!** **San José de Mashpi**, una Asociación de Servicios Turísticos Comunitarios ubicada en la bella parroquia **Pacto**, te espera con los brazos abiertos. Accede a este paraíso natural a través de pintorescos senderos y maravíllate con sus cinco cascadas, el exuberante bosque primario del Chocó y los majestuosos ríos **Mashpi** chico y grande. Sumérgete en la cultura local con actividades de agroturismo y turismo rural. Desafía tus límites en emocionantes rutas ciclistas.

¡Ven y experimenta la hospitalidad y autenticidad de esta pujante comunidad!



SAN JOSE DE MASHPI



Localidad: Parroquia Pacto, cantón Quito.



¿Cómo llegar? Transporte público y red vial: Desde Quito tomar un autobús desde el Terminal Terrestre de Carcelén hacia Pedro Vicente Maldonado, allí tomar la línea rural Mashpi – Pachijal.
Movilización Particular: Desde Quito tomar la vía Calacalí - La Independencia, pasar el centro poblado de San Miguel de los Bancos hasta el kilómetro 104, luego seguir por el desvío de la derecha y avanzar por la vía asfaltada veinte kilómetros hasta pasar el puente del río Mashpi, ahí encontrará en el lado derecho el ingreso a la comunidad. Desde este punto debe avanzar tres kilómetros por la vía lastrada.



Gastronomía: Jairucho, Yahuarlocro, Locro de Cuero, Mashcango, Chuchuca, Cortado Asado



Contactos: María José Guerreo
Teléfono: 0967993086
José Napa
Teléfono: 0994934277



SAN JOSÉ DE *MASHPI*

ACTIVIDADES

Agroturismo
Turismo rural
Turismo comunitario
Turismo de aventura.



ATRATIVOS

Cinco cascadas
Bosque primario del Chocó
Río Mashpi chico
Río Mashpi grande
Ruta ciclística
Cultivos y ordeño familiares

 **TURISMO** *COMUNITARIO*

SAN JOSÉ DE MASHPI

ATRACTIVOS



Agroturismo



Turismo Comunitario



Cacada



Cicloturismo



Río



Recolección de
Productos Agrícolas



TURISMO *COMUNITARIO*

PACTO MAGICO

Asociación de Servicios
Turísticos



PREFECTURA DE
PICHINCHA



PACTO MÁGICO

¡Vive la calidez del turismo comunitario de la mano de **Pacto Mágico**! Déjate guiar por estos expertos conocedores de la belleza de su tierra. Disfruta de actividades agroturísticas, de ecoturismo y de experiencias de aventura, así como del aviturismo en la cascada **Gallo de la Peña**. Bríndate la oportunidad de recorrer hermosas rutas ciclistas.

¡Ven a **Pacto** y construye recuerdos que durarán toda tu vida!



Localidad: Parroquia Pacto, cantón Quito.



¿Cómo llegar?

Existe una sola cooperativa de transportes (Cooperativa Otavalo) que ingresa a Pacto misma que sale desde el Terminal de la Ofelia de la ciudad de Quito.

En auto particular, tomar la vía Calacalí - La Independencia pasar Nanegalito hasta la "Y" de la Armenia, desde ahí seguir el desvío de la derecha y avanzar veinte kilómetros por la vía principal, así llegará a Pacto.



Gastronomía:

Jairucho, Yahuarlocro, Locro de Cuero, Mashcango, Chuchuca, Cortado Asado



Contacto:

Dr. Fausto Dután
Teléfono: 0994027468



PACTO MÁGICO

ACTIVIDADES

- Agroturismo
- Ecoturismo
- Turismo rural
- Turismo comunitario
- Turismo de Aventura
- Aviturismo

ATRATIVOS

- Cascada Gallo de la Peña
- Emprendimientos turísticos
- Rutas ciclísticas
- Fincas agroproductivas



 **TURISMO** *COMUNITARIO*

PACTO MÁGICO

ATRATIVOS



Agroturismo



Turismo Comunitario



Cacada



Cicloturismo



Finca/ Hacienda Cacaotera



 **TURISMO** *COMUNITARIO*

SAGRADO CORAZÓN DE JESÚS

Asociación de Servicios
Turísticos



PREFECTURA DE
PICHINCHA



SAGRADO CORAZÓN DE JESÚS

¡Déjate envolver por bellezas naturales inigualables en la **Célica**! Disfruta del turismo religioso, rural y comunitario en este destino especial d **Sagrado Corazón de Jesús**. Visita el Santuario el **Calvario**, relájate en el Balneario el Canelo o diviértete en el **Río Pitzara**. Llegar es fácil, siguiendo la vía **Calacalí - La Independencia**.

¡Deja que tu espíritu se llene de naturaleza y aire puro, te esperamos!



Localidad: Barrio La Célica, cantón Pedro Vicente Maldonado.



¿Cómo llegar?

Desde Quito avanzar por la vía Calacalí - La Independencia hasta el kilómetro 116, al llegar tomar el desvío de la derecha aquí encontrará un gran rótulo que indica la bienvenida a Pedro Vicente Maldonado. De la cabecera cantonal continuar el camino hacia el norte diez kilómetros por la vía asfaltada.

En el caso de usar transporte público deberá acudir al Terminal Terrestre de Carcelén y tomar la línea de bus hacia Pedro Vicente Maldonado, al llegar a la cabecera cantonal puede tomar un bus hacia el recinto La Célica.



Gastronomía:

Ceviche de Palmito, Maito de Caldo de Gallina, Pizza de Palmito, Helado de Café



Contacto:

Edwin Ponce
Teléfono: 0997163601
0986258115



SAGRADO CORAZÓN DE JESÚS

ACTIVIDADES

Turismo religioso
Turismo rural
Turismo comunitario.



ATRACTIVOS

Santuario el Calvario
Balneario el Canelo
Río Pitzara

 **TURISMO** *COMUNITARIO*

SAGRADO CORAZÓN DE JESÚS


ATRATIVOS



Santuario



Turismo Comunitario





 **TURISMO** *COMUNITARIO*

RUTA DEL CACAO

Asociación de Producción
Artesanal Nueva
Esperanza ASOANE



PREFECTURA DE
PICHINCHA



RUTA DEL CACAO

¡Entra en armonía con la naturaleza en **Puerto Quito** en **Pichincha**! Siente orgullo al conocer la **ASOANE** una organización que promueve la elaboración de productos orgánicos mientras ofrece experiencias de agroturismo. Conoce las fincas cacaoteras, explora el **bosque del recinto Nueva Esperanza** del Sur y relájate en las orillas del **Río el Chiringuito**. Además, participa en intercambios solidarios con la comunidad local y descubre el turismo comunitario en su esencia más pura.

¡Deleita tus sentidos con la magia del cacao en **Puerto Quito**!



Localidad: Parroquia La Nueva Esperanza del Sur, cantón Puerto Quito.



¿Cómo llegar? Desde Quito avanzar por la vía Calacalí - La Independencia, llegar a Puerto Quito y seguir por la misma vía hasta el kilómetro 160, tomar el ingreso de la derecha y seguir por nueve kilómetros hasta llegar al centro de Lenguajeo.



Gastronomía: Encocado de Guana, Refrito de Palmito, Jugo de Jack Fruit



Contacto: Francisco Monserrate
Teléfono: 0980821087
Carmen Armijos
Teléfono: 0980086315



RUTA DEL CACAO

ACTIVIDADES

Agroturismo
Ecoturismo
Turismo rural
Turismo comunitario
Intercambio solidario.

ATRATIVOS

Bosque recinto Nueva Esperanza
del Sur
Río el Chiringuito
Fincas cacaoteras



 **TURISMO** *COMUNITARIO*

RUTA DEL CACAO

ATRATIVOS




Agroturismo



Turismo Comunitario



Bosque



Río



Finca/ Hacienda Cacaotera



 **TURISMO** *COMUNITARIO*

RUTA DE *LOS* *VOLCANES*

Asociación de Servicios
Turísticos Cóndor Machay



PREFECTURA DE
PICHINCHA



RUTA DE *LOS* *VOLCANES*

¡Recorre la **Ruta de los Volcanes** en **Rumiñahui** para vivir nuevas emociones! Únete a la Asociación de Servicios Turísticos Cóndor Machay y experimenta actividades de turismo comunitario y ecoturismo. Comparte hermosos momentos mientras exploras las majestuosas cascadas **Cóndor Machay** y **Vilatuña**. Inspírate con la cultura local y sus tradiciones.

¡Ven y haz de este, tu recorrido preferido para disfrutarlo en familia, te esperamos!

RUTA DE LOS VOLCANES



Localidad: Parroquia Rumipamba, cantón Rumiñahui.



¿Cómo llegar?

Desde Quito, tome la autopista General Rumiñahui hacia el Valle de los Chillos, llegue al Colibrí, continúe vía a Amaguaña, pase la gasolinera Puma hasta llegar a un doble redondel, vire a la izquierda hacia Selva Alegre, continúe hacia el sur hasta San Fernando. Continúe hacia el sur por un camino empedrado, siga sin desviarse, pase La Moca (arco de piedra), Rumipamba hasta que encuentre unos letreros a la izquierda que le indican las cascadas.

Para desplazarse en bus, lo mejor es acercarse a la terminal el Playón de La Marín, donde se debe abordar alguna de las unidades que llevan a Sangolquí (valor del pasaje \$0,45). Una vez allí, puede alquilar una camioneta (\$ 15 dólares la carrera) que lo acerque al sector La Caldera, o tomar el bus Calsig en Selva Alegre (valor del pasaje \$ 0,30) el cual les dejará en el Infocentro del lugar.



Gastronomía: Tripa Mishqui, Hornado, Fritada, Ville Horneado, Quimbolitos, Humitas



Contacto: María Cecilia Solorzano Párraga
Teléfono: 0994040875
Mónica Calo
Teléfono: 0983896902
0999235611



RUTA DE *LOS* *VOLCANES*

ACTIVIDADES

Turismo comunitario
Turismo rural
Ecoturismo

ATRATIVOS

Cascadas Cóndor Machay
Vilatuña



 **TURISMO** *COMUNITARIO*

RUTA DE *LOS* *VOLCANES*

ATRATIVOS



Turismo Comunitario



Cacada



 **TURISMO** *COMUNITARIO*

RUTA DEL *CHAGRA*

Asociación de Servicios
Turísticos el Corazón de Aloasí



PREFECTURA DE
PICHINCHA



RUTA DEL CHAGRA

¡Anímate a vivir una experiencia de turismo comunitario inolvidable en la **Ruta del Chagra** en el cantón **Mejía**! La Asociación de Servicios Turísticos el Corazón de **Aloasí**, te guiará a adentrarte en la cultura local e interactuar con las comunidades mientras disfrutas de actividades de agroturismo y ecoturismo. Imponentes paisajes, el **volcán el Corazón** y la **Reserva Ecológica los Illinizas** forman parte de esta travesía.

¡Crea gratos momentos y enriquece tu espíritu aventurero solo aquí en **Aloasí**!



Localidad: Parroquia Aloasí, cantón Mejía.



¿Cómo llegar?

Se puede tomar transporte público en el Terminal Interprovincial de Quitumbe, al sur de la capital, en el Trébol, en la vía que sube hacia la autopista General Rumiñahui y en el redondel de la Villaflora, entre las Av. Rodrigo de Chávez y Pedro Vicente Maldonado. Las Líneas de transporte que van a Machachi son Mejía, Carlos Brito, también encuentra los buses de las cooperativas Machacheñas, la misma que le lleva hasta el Parque Central de la parroquia Aloasí.



Gastronomía: Ají de Librillo, Caldo de Patas, Cocinado



Contacto: Victoria Feria
Teléfono: 0998690511
Aníbal Chango
Teléfono: 0999875405



RUTA DEL CHAGRA

ACTIVIDADES

Agroturismo
Ecoturismo
Turismo rural
Turismo comunitario
Turismo de aventura

ATRATIVOS

Volcán el Corazón
Reserva ecológica los Illinizas
Bosque protector Umbría
Estación del tren
Santuario Nuestra Señora de los Dolores
Museo Casa Ernesto Albuja



 **TURISMO** *COMUNITARIO*

RUTA DEL CHAGRA

ATRATIVIVOS



Agroturismo



Turismo Comunitario



Volcán



Museo



Bosque



Santuario



Estación del Tren



 **TURISMO** *COMUNITARIO*

RUTA ECUESTRE VOLCAN RUMIÑAHUI

Asociación de Trabajadores
Agrícolas San Antonio de
Valencia



PREFECTURA DE
PICHINCHA



RUTA ECUESTRE VOLCÁN RUMIÑAHUI

¡Atrévete a disfrutar del turismo comunitario en la **Ruta Ecuestre del Volcán Rumiñahui** en el cantón **Mejía**! Acompañado por la hospitalidad de la Asociación de Trabajadores Agrícolas **San Antonio de Valencia**, descubrirás la esencia de la cultura local a través del agroturismo, ecoturismo y turismo rural. Conoce sobre las tradiciones de la Hacienda San Antonio de Valencia, maravíllate con la deslumbrante belleza del volcán **Rumiñahui** mientras cabalgas en compañía de los lugareños.

¡Alimenta tu alma de viajero conociendo este destino auténtico y enriquecedor que te dejará lindos recuerdos en tu memoria!



Localidad: Parroquia Machachi, cantón Mejía.



¿Cómo llegar?

Se puede tomar transporte público en el Terminal Interprovincial de Quitumbe, al sur de la capital, en el Trébol, en la vía que sube hacia la Autopista General Rumiñahui y en el redondel de la Villaflora, entre las Av. Rodrigo de Chávez y Pedro Vicente Maldonado. Las Líneas de transporte que van a Machachi son Mejía, Carlos Brito, también encuentra los buses de las cooperativas Machacheñas o Ruta Andina. En el Parque Central de Machachi se debe alquilar una camioneta que le llevará al barrio de Tucuso a la Hacienda San Antonio de Valencia.



Gastronomía: Ají de Librillo, Caldo de Patas, Cocinado



Contacto: Juan Carlos Caiza
Teléfono: 0990752901
Luis Zapata
Teléfono: 0995036348



RUTA ECUESTRE VOLCÁN RUMIÑAHUI

ACTIVIDADES

- Agroturismo
- Ecoturismo
- Turismo rural
- Turismo comunitario
- Turismo de aventura

ATRATIVOS

- Hacienda San Antonio de Valencia
- Volcán Rumiñahui



 **TURISMO** *COMUNITARIO*

RUTA ECUESTRE *VOLCÁN RUMIÑAHUI*

ATRATIVOS



Agroturismo



Turismo Comunitario



Volcán



Finca/ Hacienda Cacaotera



 **TURISMO** *COMUNITARIO*

RUTA ARQUEOLÓGICA

Asociación de Servicios
Turísticos Cochasquí



PREFECTURA DE
PICHINCHA



RUTA ARQUEOLÓGICA

¡Encuentra una verdadera joya arqueológica en **Pichincha** con la Asociación de Servicios Turísticos **Cochasquí!** Aprende la historia ancestral de la región y déjate fascinar por los misterios del **Parque Arqueológico Cochasquí**. Con guías locales apasionados por su patrimonio cultural, recorre los antiguos vestigios arqueológicos de esta civilización precolombina. Explora las enigmáticas estructuras mientras admiras los imponentes Andes.

¡Ven a donde el pasado cobra vida y la emoción de descubrir te acompañará en cada paso!



Localidad: Parroquia Tocachi, cantón Pedro Moncayo.



¿Cómo llegar?

Ubicada en la parte nororiente de la provincia de Pichincha, a una altura de 3.100 m.s.n.m. Para llegar al Parque Arqueológico, se toma un bus de los que se dirigen a Ibarra, Otavalo o a Tulcán en el Terminal de Carcelén, pase el peaje de Cochasquí a cien metros y bájese. Al lado izquierdo hay una entrada y se realiza una caminata de aproximadamente dos horas hasta llegar al Parque Arqueológico de Cochasquí.

En el caso de transporte privado se toma la vía Panamericana nororiente, pase el peaje de Cochasquí a 100 metros, al lado izquierdo se encuentra la entrada, recorra siete kilómetros para llegar al Parque Arqueológico.



Gastronomía: Asado de Borrego, Arroz de Mishqui, Helado de Guarango



Contacto: Verónica de la Cruz (ADM)
Teléfono: 0997265492
Orlando Hidalgo
Teléfono: 0984023791



RUTA ARQUEOLÓGICA

ACTIVIDADES

Turismo cultural

ATRATIVOS

Parque Arqueológico
Cochasquí

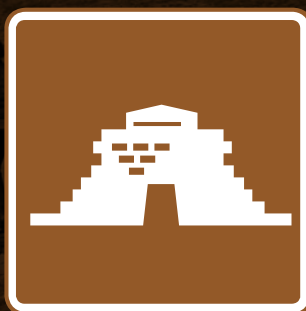


 **TURISMO** *COMUNITARIO*

RUTA

ARQUEOLÓGICA

ATRATIVOS



Zona Arqueológica Andes



 **TURISMO** *COMUNITARIO*

RUTA ESCONDIDA

Asociación de Servicios
Turísticos Comunitarios
Santa Eulalia



PREFECTURA DE
PICHINCHA



RUTA ESCONDIDA

¡Pasea por la **ruta escondida de Santa Eulalia**, un tesoro del turismo comunitario en la parroquia **Malchinguí**! Con la Asociación de Servicios Turísticos Comunitarios **Santa Eulalia**, podrás adentrarte en un cautivador mundo rural y ecoturístico. Asómbtrate de la belleza del **Bosque Protector Jerusalem**, donde la naturaleza se despliega en toda su majestuosidad. Con guías comunitarios, conocerás la historia y tradiciones de esta bella localidad.

¡Enamórate de **Malchinguí**, de su belleza natural y de la calidez de su gente!



Localidad: Parroquia Malchinguí, cantón Pedro Moncayo.



¿Cómo llegar? Se toma la vía a Guayllabamba - Tabacundo hasta el puente sobre el río Pisque y continúa por el kilómetro cuatro por la carretera a Puéllaro, girar a la derecha y recorrer alrededor de quince minutos.



Gastronomía: Asado de Borrego, Arroz de Mishqui, Helado de Guarango



Contacto: Ángel Manobanda
Teléfono: 0990231491



RUTA ESCONDIDA

ACTIVIDADES

Turismo comunitario
Turismo rural
Ecoturismo.

ATRATIVOS

Bosque Protector Jerusalem



 **TURISMO** *COMUNITARIO*

RUTA *ESCONDIDA*

ATRATIVOS



Turismo Comunitario



Bosque



TURISMO *COMUNITARIO*

RUTA CICLISTICA

Asociación de Producción
Agropecuaria y
Agroecológica Yana Rumi



PREFECTURA DE
PICHINCHA



RUTA CICLISTICA

¡Ponte al límite recorriendo desafiantes rutas ciclísticas en **Tababela**! Pedalea a través de serenos paisajes, visita pirámides geodésicas y capillas históricas y vive experiencias de agroturismo y ecoturismo. Disfruta de una ruta familiar que ofrece diversión para todos, con paradas en el Río **Guambi**, la **Reserva Ecológica Higuierón** y mucho más. ¡La Asociación de Producción Agropecuaria y Agroecológica Yana Rumi espera por ti para acompañarte a descubrir **Tababela**!



Localidad: Parroquia Tababela, cantón Quito.



¿Cómo llegar?

Se toma la Ecovía hasta la estación Río Coca y luego tomar bus interparroquial Yaruquí o El Quinche, y bajarse en el puente peatonal de Tababela del Hotel Eurobuilding.

En auto propio tomar la vía E-35, con destino al aeropuerto Mariscal Sucre, en el redondel circunvala hacia el lado derecho en dirección hacia la parroquia Tababela.



Gastronomía:

Jairucho, Yahuarlocro, Locro de Cuero, Mashcango, Chuchuca, Cortado Asado



Contacto:

Yulay Duque
Teléfono: 0981114402



RUTA CICLISTICA

ACTIVIDADES

Turismo comunitario
Ciclismo
Turismo religioso
Agroturismo
Ecoturismo

ATRATIVOS

Río Guambi
Pirámides Geodésicas
Capilla Virgen de la Merced
Iglesia Jesús de la
Bienaventuranza
Reserva ecológica Higuerón
Parque de Guambi
Cementerio Campo Santo
Tababela
Ruta a la Virgen de Santa Rosa
Puente peatonal el Vergel
Escultura de las manos de fuego
del Parque de Oyambarillo
Ruta ciclística familiar.



 **TURISMO** *COMUNITARIO*

RUTA

CICLISTICA

ATRATIVOS




Agroturismo



Turismo Comunitario



Cicloturismo



Río



Iglesia



Cementerio



Gracias por informarte con nuestra guía:

TURISMO COMUNITARIO

Recuerda que tenemos más guías para ti:

TURISMO
DE AVENTURA

AVI
TURISMO

TURISMO
CULTURAL



PREFECTURA DE
PICHINCHA

