

CHIMBORAZO

Guía Turística Provincial



MÁS
CERCA
AL SOL



CHIMBORAZO

Se encuentra en el centro del callejón interandino, desde el subtrópico de Cumaná a 120 msnm, hasta la cumbre del Chimborazo, considerado como el punto más cercano al sol, medido desde el centro del planeta a 6263 msnm.

Es uno de los territorios más ricos en historia, desde el cráneo Puninoide con más de 4950 años, conserva además un gran tramo del Qhapaq Ñan y del Camino del Inca, es la cuna del pueblo Puruhá, se cuenta hasta hoy con el legado de los Shyris con un gobernante descendiente del mismo Atahualpa a través de la familia Duchicela.

En el período de la conquista española fue el lugar de las primeras fundaciones de Quito y Guayaquil, posteriormente en Riobamba, su capital, nació la República del Ecuador el 11 de septiembre de 1830, su territorio

se reconoce como la Cuna de la Nacionalidad Ecuatoriana.

Concentra dos áreas protegidas: la Reserva de Producción de Fauna Chimborazo y el Parque Nacional Sangay, custodios de colosos andinos como los volcanes: Chimborazo, Altar, Tungurahua, y varias formaciones montañosas, que han retado a expedicionarios como: Humboldt, Bolívar, Bonpland, Meyer, Whymper, Messner, Cruz, entre otros; convirtiéndose en el deleite de quienes disfrutaban de la aventura y la naturaleza.

Su geografía engloba una gama infinita de paisajes, desde los Andes hasta las estribaciones del subtrópico hacia la costa y Amazonía; complejos lacustres escondidos en el páramo como: Ozogoché, Atillo, el Altar, se suman a la laguna de Colta y al fin de cascadas y chorreras como: el Ojo del Fantasma y San Jorge, entre otras.

La herencia ferroviaria con más de un siglo, convierte a Chimborazo en el lugar donde se encuentra el “Tren más difícil del mundo” por su ascenso y descenso en zigzag en la Nariz del Diablo, y por sus nuevas aventuras en Urbina y Huigra.

La interculturalidad se puede vivir en todos los rincones de esta tierra, la convivencia se representa día a día con tradiciones heredadas de los pueblos Puruhá y mestizo, generando expresiones únicas; la

identidad se refleja en las manifestaciones culturales, religiosas y materiales como los Carnavales, Semana Santa, el día de los Difuntos, los Pases del niño Jesús y del Rey de Reyes, así como los 4 Raymis, expresiones propias y sincretismo que se pueden vivir hasta hoy.

Por todos esos aspectos y más, la provincia de Chimborazo sin duda es tu mejor elección.

Simbología

- 
 Temperatura/
Clima
- 
 Lugares
para
visitar
- 
 Actividades
- 
 Altitud
- 
 Distancia
- 
 Comida
Típica



ALAUSÍ

Alausí, cantón ubicado al sur de la provincia de Chimborazo, incluye en su geografía valles tropicales y páramos; su atractivo principal es su herencia ferroviaria con el recorrido del tren por la Nariz del Diablo (considerado el más difícil del mundo). En las zonas rurales se ubican hermosas cascadas como la de Panamá y Angas. Así también el complejo lacustre de Ozogoché, que se conforman por más de 35 lagunas de distintas dimensiones con montañas, cerros, rocas y ríos que forman parte de su paisaje. Personajes históricos han pasado por este mágico cantón entre los

que se destacan Humboldt y Bonpland, que recorrieron el territorio recolectando plantas reconocidas de las cuales 18 especies son patrimoniales y 10 son históricas, esta ruta botánica se puede disfrutar en Alausí, ciudad conocida como los 'Cinco patrimonios': ferroviario, cultural, natural, arqueológico y religioso.

Por poseer una gama infinita de paisajes y climas entre lagunas, cascadas, sitios arqueológicos, calles coloniales y espacios culturales, fue declarado Pueblo Mágico del Ecuador en el 2019.



- Estación del tren
- Nariz del Diablo
- Cascada Panamá
- Complejo Lacustre Ozogoché
- Comunidad de Nizag
- Mirador natural San Pedro
- Ruta de Humboldt y Bonpland
- Achupallas



Aviturismo
Camping
Cabalgatas
Ciclismo


Trekking
Paseo en tren
Turismo comunitario
City Tours



Hornado
Fritada
Cuy

Chicha de jora
Jugo de caña.
Morocho de dulce



Ciudad	Km	Tiempo	 14 a 15 °C Templado
Quito	299	4h 40 min	
Guayaquil	176	3h 10 min	
Cuenca	172	3h 10 min	
Riobamba	96	1h 35 min	 1255-4300 msnm

Mayor información

www.alausi.gov.ec
(593) (03) 2930153

Créditos Fotográficos:

- Complejo Lacustre de Ozogoché - GADM DE ALAUSÍ
- Nariz del Diablo - MINTUR-CZ3
- Mirador natural San Pedro - GADM DE ALAUSÍ



CUMANDA

Situado al suroeste de la provincia, en las estribaciones oeste de la cordillera de los Andes y rodeada de majestuosos ríos el Chimbo y el Chanchan se encuentra la "Princesa de Chimborazo", la diversidad de microclimas del cantón la convierten en una de las zonas más biodiversas del país, gracias a su privilegiada ubicación entre sierra y costa.

Este nuevo destino de aventura, ecoturismo y cultura ofrece a los visitantes la opción de practicar

deportes de aventura en sus atractivos naturales, realizar trekking y cabalgatas en la "Ruta del contrabandista", canyoning en sus cascadas, ciclismo de montaña en sus comunidades locales, aviturismo con más de 300 especies. No se pierda la oportunidad de degustar los derivados de la caña de azúcar como el aguardiente y relajarse en los balnearios, hoteles y hosterías de este cantón y disfrutar de su gastronomía.



- Bosque nublado de Chillicay o Suncamal
- Cascada Soberana
- Cascada Chillicay
- Iglesia Central
- Bosque el Nogalero
- Bosque Protector Santa Rosa
- La Ruta del Contrabandista

Canyoning (Descenso de cascadas)
Trekking
Ciclismo de Aventura

Aviturismo
Senderismo
Rafting
Tubing
Cabalgata

Fritada
Caldo de Salchicha
Ceviches
Guarapo
Carne ahumada

Tablitas (Azados)
Corvina frita
Aguardiente/Puro de Caña
Caldo de Gallina

Ciudad	Km	Tiempo		18 a 26 °C
Quito	324	5h 00 min		Tropical
Guayaquil	176	1h 30 min		
Cuenca	172	2h 50 min		
Riobamba	90	2h 30 min		125-2500 msnm

Mayor información

www.cumanda.gov.ec
☎ (593) 99 146 1481

Créditos Fotográficos:

- Ruta del Contrabandista - MINTUR-CZ3
- Canyoning Cascada Soberana - GADM DE CUMANDA
- Princesa del Chimborazo (Quetzal) - ING. MARÍA YÁNEZ N.



El cantón Colta, se encuentra ubicado en la parte noroccidental de la provincia de Chimborazo, es importante por su cultura y paisajes; su territorio goce la historia del Ecuador.

El idioma predominante es el Kichwa. Colta tiene como cabecera cantonal la ciudad de Villa la Unión formada por dos parroquias urbanas Cajabamba y Sicalpa, y cuatro parroquias rurales: Santiago de Quito, Juan de Velasco, Cañí y Columbe: en donde diariamente se puede vivir la interculturalidad.

Asentada en lo que fue la antigua ciudad de Riobamba, a los pies del histórico cerro Cullca y al norte de lo que fue la antigua Liribamba.

Es la cuna de hombres y mujeres de conocimiento y jerarquía como Condorazo, Duchicela, el sabio Pedro Vicente Maldonado, el Padre Juan de Velasco (Primer Historiador del país), Magdalena Dávalos, Isabel de Godín, etc. razones por las cuales se le ha denominado: CAPITAL DE LA NACIÓN PURUHÁ, CORAZÓN DE LA CIVILIZACIÓN ANDINA y CUNA DE LA NACIONALIDAD ECUATORIANA.

Colta cuenta con diferentes atractivos turísticos como: ruinas de la antigua ciudad de Riobamba, primera iglesia católica del Ecuador, ruta de las iglesias, páramos, cascadas, entre otros.



- Laguna de Colta
- Complejo Turístico Cuncupogyo
- Volcán Tungurahui
- Chorrera Cóndor Puñuna
- Iglesia de Balbanera
- Ruinas de la Antigua ciudad de Riobamba

Paseo en yate

Aviturismo

Ciclismo

Senderismo

Papas con cuy
Hornado
Chicha de jora

Ciudad	Km
Quito	228
Guayaquil	210
Cuenca	240
Riobamba	23

- Ruta de las Iglesias
- Páramos de Navag
- Casa del Sabio Pedro Vicente Maldonado
- La primera ciudad colonial Santiago de Quito
- Turismo Comunitario
- Orquideario Sisa

Turismo Religioso

Turismo Arqueológico

Camping

Caldo de gallina
Habas con choclo y queso
Máchica



6 a 20 °C
Frío
3212
msnm

Mayor información

www.colmitur-ep-colta.com
☎ (593) (03) 2912534

Créditos Fotográficos:

- Iglesia de Balbanera - SR. MARCELO MILLER
- Complejo Turístico de la Laguna de Colta - COLMITUR-EP
- Orquideario Sisa - COLMITUR-EP



CHUNCHI

El cantón Chunchi se encuentra ubicado al sur de la provincia de Chimborazo; su nombre significa “atardecer rojo” debido a la tonalidad hermosa de su cielo, que con la caída del sol transforma el oeste chuncheño en un paisaje con variedad de colores motivo de inspiración de poetas y pintores.

Teodoro Wolf al contemplar la belleza singular y la exuberancia de las tierras de Chunchi, lo denominó “Sillón andino construido por las manos del Creador”.

Dentro de los principales atractivos turísticos de este hermoso cantón

resaltan el bosque nativo Bacúm, uno de esos lugares donde la naturaleza se ha manifestado sin reserva para complacer a los amantes de la ecología, constituye un hermoso paraje que alberga 104 hectáreas de bosque primario; la laguna Sonsaguin, la laguna Espíndola, la laguna de la Las Tres Cruces, la Gruta de la Virgen de Agua Santa, el tramo mejor conservado del Qhapaq Ñan y el histórico Cerro Puñay, en el que se han realizado importantes descubrimientos arqueológicos, entre otros.



- Cerro Puñay
- Qhapaq Ñan o Camino del Inca
- Gruta de la Virgen de Agua Santa.
- Bosque nativo Bacúm.



- Senderismo**
- Camping**
- Pesca deportiva**
- Cabalgata**
- Trekking**
- Downhill**



- Tortillas de papa con carne
- Cuy con papas
- Morcillas
- Hornado de cerdo



Ciudad	Km	Tiempo		14 a 21 °C Frío
Quito	334	5h 13min		
Guayaquil	160	2h 46min		
Cuenca	133	2h 21min		
Riobamba	130	2h 06min		1500-4427 msnm

Mayor información

www.municipiochunchi.gob.ec

☎ (593) (03) 2936244

Créditos Fotográficos:

1. Cabalgata Qhapaq Ñan - GADM DE CHUNCHI
2. Atardecer Cerro Puñay - MINTUR-Z3
3. Qhapaq Ñan - SR. CESAR ORTEGA



Guano “Capital Artesanal del Ecuador” nombrada así por la habilidad de sus habitantes al elaborar tejidos de lana de borrego, su especialidad son las hermosas y cotizadas alfombras hechas a mano, productos únicos en nuestro territorio.

Se ubica al norte de la provincia de Chimborazo al pie de las faldas del Iqualata considerada por los antiguos habitantes de la zona como el protector de los pueblos andinos.

Cuenta con atractivos turísticos importantes como el majestuoso Chimborazo, las Ruinas del Monasterio de la Asunción donde se puede apreciar los restos de la antigua iglesia Franciscana y la ruta del Hielero.

Junto a las ruinas encontramos el Museo de la ciudad en el que se exhiben varias piezas arqueológicas como vasijas, trípodes, cántaros, etc. Lo más relevante es la momia de Fray Lázaro de Santofimia, el primer guardián del convento de la Asunción.

- Ruta del Hielero
- Museo de la Momia
- Ruinas del Monasterio de la Asunción
- Los picapedreros de San Pablo
- Mujeres Artesanas de Pulinguí
- Observación de Artesanías de cuero y alfombras
- Laguna Valle hermoso
- Colina de Lluishig
- Parque acuático los Elenes
- Estación del tren de Urbina
- El nevado Chimborazo

Ciclismo
Trekking
Camping

City tours
Escalada en Roca
Senderismo

Fritada
Chorizo

Chicha huevona
Cholas de guano

Ciudad

Km

Tiempo



16 a 18 °C
Templado

Quito

208

3h 15min



2000-6310
msnm

Guayaquil

242

4h 15min

Cuenca


279

5h 00min

Riobamba

11

20min



Mayor información

www.municipiodeguano.gob.ec

(593) (03) 2945342

Créditos Fotográficos:

1. Último Hielero (Baltazar Ushca) - PREFECTURA DE CHIMBORAZO
2. Ruinas del Monasterio La Asunción - @juanpi_lara
3. Cholas - PREFECTURA DE CHIMBORAZO

Mapa Turístico de Chimborazo



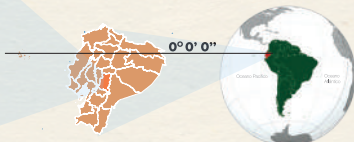
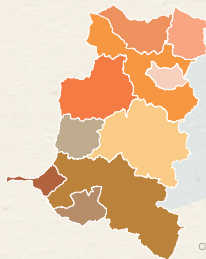
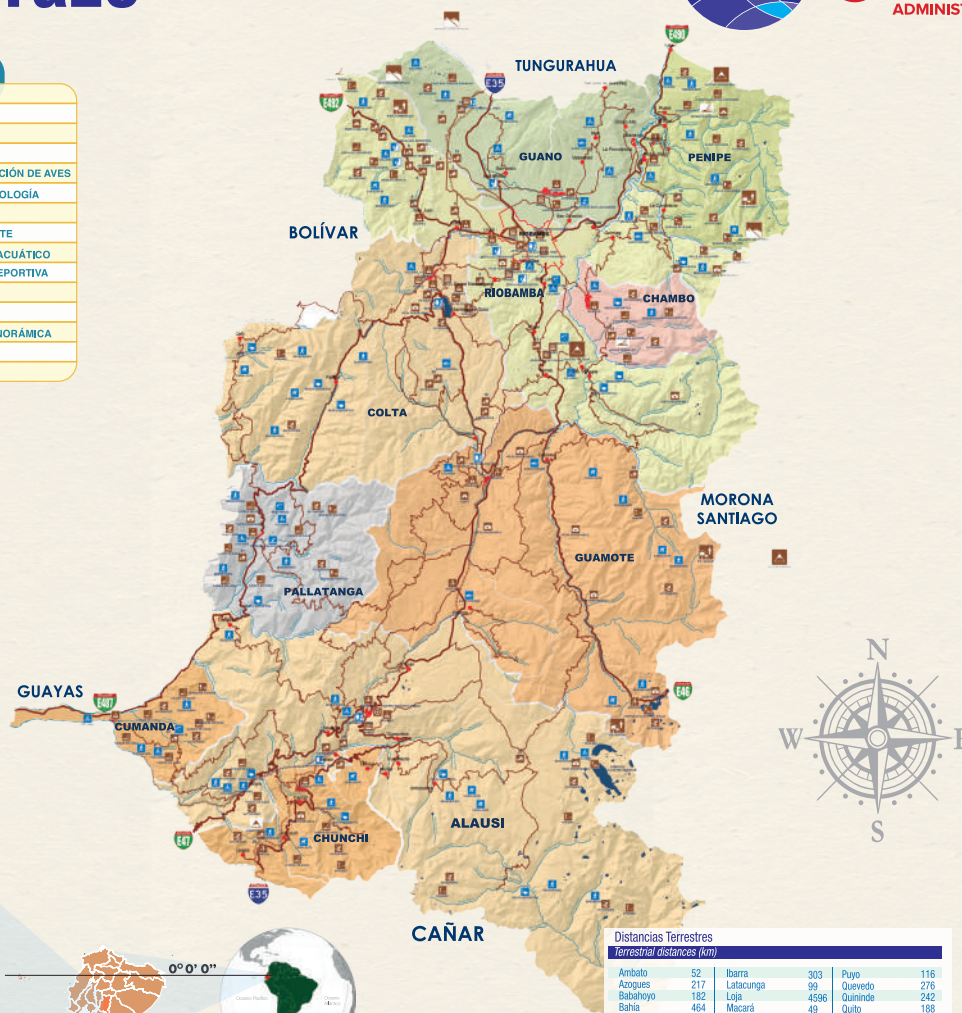
PREFECTURA
CHIMBORAZO
ADMINISTRACIÓN 2019-2023

SIMBOLOGÍA TURÍSTICA

AEROPUERTO	LAGUNA
AGROTURISMO	MIRADOR
ÁREA PROTEGIDA	MUSEO
ARTESANÍAS	NEVADO
BOSQUE	OBSERVACIÓN DE AVES
CABALGATA	PALEONTOLOGÍA
CASCADA	PÁRAMO
CENTRO HISTÓRICO	PARAPENTE
CERRO	PARQUE ACUÁTICO
CICLISMO TURISMO	PESCA DEPORTIVA
CUEVA	TERMAS
ESCALADA	VALLE
ESTACIÓN DEL TREN	VISTA PANORÁMICA
EXCURSIONES	VOLCÁN
IGLESIAS	

SIMBOLOGÍA VIAL

CABECERA PARROQUIAL
CABECERA CANTONAL
CAPITAL DE PROVINCIA
RÍOS
LÍNEA TREN
RED PROVINCIAL
RED ESTATAL
COLECTORA EL TRIUNFO - ALAUSI
COLECTORA GUAMOTE - MACAS
COLECTORA GUARANDA - CHIMBORAZO
COLECTORA RIOBAMBA - T BAÑOS
COLECTORA VILLA LA UNIÓN - T TRIUNFO
TRONCAL DE LA SIERRA



Chimborazo | Ecuador | Sudamérica

Distancias Terrestres

Terrestrial distances (km)

Ambato	52	Ibarra	303	Puyo	116
Azogues	217	Latacunga	99	Quevedo	276
Bahabuyo	182	Loja	4596	Quiminda	242
Bahía	464	Miccará	49	Quilo	188
Tungurahua	55	Macas	245	Rumichaca	432
Cuenca	254	Machachi	151	Salinas	396
Dauile	290	Machala	323	Santo Domingo	257
Esmeraldas	442	Manta	456	Tena	195
Gral. Villamil	330	Nueva Loja	456	Tulcan	428
Guaranda	61	Ovato	283	El Empalme	428
Guayaquil	233	Portoviejo	427	Zamora	423
Huayquilas	390				

PENIPE

El Cantón Penipe se encuentra ubicado al noroeste de la provincia de Chimborazo, sobre la cordillera Oriental de los Andes, es uno de los territorios que cuenta con bellezas naturales como el nevado El Altar que se está convirtiendo en un referente para el ultra trail y otros deportes de aventura. Su gastronomía tradicional son las tortillas hechas en piedra, rellenas del delicioso queso propio de la zona, además sus tradiciones se enriquecen con el Animero, personaje que recorre las 59 esquinas del pueblo llamando almas en el día de los Difuntos, en noviembre.

Es uno de los lugares con más características singulares y diversas de los Andes, donde se pueden ver una variedad de flora y fauna, aves propias de la zona como el cóndor y una variedad de lagunas y chorreras.

La calidez del clima, la tranquilidad de sus espacios, lo verde de sus montañas, lo hermoso de sus ríos y cascadas hacen de este cantón un atractivo nacional en el cual encontrará todo para vivir la mejor experiencia.



- Nevado el Altar
- Ojo del Fantasma
- El Animero (Noviembre)
- Laguna amarilla

- Cascada el Tambo
- Cueva de los Tayos
- Cascada del Gorila
- Laguna del Naranjal
- El Río 7 vueltas



Trekking
Fotografía
Aviturismo
Cabalgata

Camping
Pesca deportiva
Ultra trail



Tortillas de piedra (maíz)
Caldo de Gallina
Fritada

Papas con cuy
Licor de Manzana, Claudia
y Mora.



Ciudad	Km	Tiempo
Quito	206	3h 30min
Guayaquil	256	4h 40min
Cuenca	302	5h 40min
Riobamba	26	40min



13 a 15 °C
Templado

2488-5000
msnm

Mayor información

www.penipe.gob.ec

☎ (593) (03) 2907186

Créditos Fotográficos:

- Cóndor en el Parque Nacional Sangay - ING. PAÚL TITO
- Ultra trail en el Nevado el Altar - PLANET OUTDOORS
- El Animero - GADM DE PENIPE



GUAMOTE

El cantón Guamote se encuentra situado en la parte central de la provincia de Chimborazo con una arquitectura y cultura ancestral heredada de los Puruháes. Sus comunidades indígenas, mantienen características que unen el pasado con el presente.

En este cantón se puede disfrutar de verdes montañas en las que se aprecian los sembríos de quinua, papas y otros productos locales que

se venden en la gran Feria de los días jueves, encuentro que muestra un explosión de colores en todas sus tonalidades. Otro atractivo de este cantón es el complejo lacustre de Atillo, que goza de dos climas, la parte de la cordillera oriental se caracteriza por el frío paramal del valle de Atillo y otra zona por oriental subtropical.

Su carnaval es reconocido como Patrimonio Intangible del Ecuador y se caracteriza por su alegría y personajes como: Reyes, Embajadores, Viudas y el entierro del carnaval.



- Feria (Jueves)
- Lagunas de Atillo
- Estación del tren
- El Señor de las Misericordias en Palmira
- Carnavales

Visita Feria
Trekking
Aviturismo

Pesca deportiva
Ciclismo
Turismo Comunitario

Papas con cuy
Habas, choclo, melloco
Chicha de jora
Papas con cáscara

Manjar de leche
Trucha
Yahuarlocco
Caldo de mondongo

Ciudad	Km	Tiempo	 13 a 18 °C Frío
Quito	256	4h 00min	 2600-4500 msnm
Guayaquil	223	3h 45min	
Cuenca	213	3h 35min	
Riobamba	52	1h 00min	

Mayor información

www.gadguamote.gob.ec
(593) (03) 3731460

Créditos Fotográficos:

1. Carnaval - GADM DE GUAMOTE
2. Complejo Lacustre Atillo - MINTUR-Z3
3. Chicha de jora - GADM DE GUAMOTE



CHAMBO

Chambo "La Señora del Agro" posee uno de los mejores suelos para la producción agrícola, espacio ideal para disfrutar de actividades de agro-turismo. Se ubica al noroeste de la provincia de Chimborazo a las faldas de las elevaciones Quilimas y Cubillines de la Cordillera Oriental y a orillas del río de su mismo nombre.

El atractivo más representativo es el complejo de montañas de los Cubillines que forman parte del Parque Nacional Sangay, característico por las montañas de gran altitud donde sobresalen picos

con sus cumbres nevadas, lugar ideal para practicar varias actividades, como cabalgatas, trekking, ultra trail, entre otras.

Las aguas termales de Aguayllanchi se encuentran en los depósitos aluviales del río Timbul de origen volcánico, ricas en minerales como azufre, calcio y magnesio lo que les atribuye propiedades curativas o terapéuticas como atractivo para quienes las visitan.

- Aguas Termales de Aguayllanchi.
- Complejo Mirador la Piscina
- Cubillines

- Iglesia Matriz de Chambo
- Santuario Nuestra Señora del Carmelo de Catequilla.
- Quilimas
- Monte de Leonan
- Cascada el Pajonal

Rafting
Camping
Trekking
City tour

Cabalgatas
Agroturismo
Alta y media montaña
Ciclismo

Hornado
Fritada
Locro de cuy

Llapingachos
Dulce de higos
Chigüillis

Ciudad

Km

Tiempo

Quito	224	4h 00min
Guayaquil	252	5h 40min
Cuenca	259	6h 40min
Riobamba	7	15min



14 a 15 °C
Templado



1255-4300
msnm



Mayor información

www.gobiernodechambo.gob.ec
(593) (03) 2910172

Créditos Fotográficos:

1. El Pajonal - SR. CARLOS OVIEDO
2. Cubillines - MINTUR-CZ3
3. Iglesia Matriz - GADM DE CHAMBO



PALLATANGA

El cantón Pallatanga, por su ubicación geográfica es un paraíso subtropical de Chimborazo. Su principal atractivo radica en la convergencia de diversos ambientes y pisos climáticos; gozando así de un clima subtropical en la zona baja a 600 msnm hasta un conservado páramo en la zona alta del territorio a 4357 msnm, convirtiéndose en uno de los espacios más biodiversos en flora y fauna.

Cascadas, miradores naturales, bosques nativos, zonas de páramo, permiten que el visitante disfrute de una experiencia natural en “El mejor clima del mundo”. Para ello se han creado fincas vacacionales, lugares para el senderismo, canyoning y

cabalgata para el disfrute de propios y visitantes.

Grandes campos abiertos en zonas montañosas altas, permiten que por las noches los visitantes puedan practicar el astroturismo y ser partícipes de majestuosos espectáculos como observar en diversas fechas en el cielo caer múltiples lluvias de estrellas o simplemente detenerse a observar las constelaciones.

En el Parque Acuático de Pallatanga podrás disfrutar en familia de la práctica de deportes, áreas para acampar, piscinas y toboganes, zona de Spa en un ambiente que te invita al relax.



- Cascada San Jorge
- Cascada Santa Ana
- Mirador la Cocha
- Río Pangor
- Cascada San Rafael
- Parque Acuático



Trekking
Ciclismo
Aviturismo

Ecoturismo
Camping
Astroturismo



Fritada
Choclo con queso
Sancocho
Café de altura

Tortillas de trigo asadas
Muchines de yuca
Tortillas de papa china.



Ciudad	Km	Tiempo
Quito	295	4h 45 min
Guayaquil	140	2h 20 min
Cuenca	239	4h 15 min
Riobamba	90	1h 40 min



18 a 21°C
Semi-humedo



800-4200
msnm



Mayor información

www.pallatanga.gob.ec
(593) (03) 2919128

Créditos Fotográficos:

1. Parque Acuático Pallatanga - PREFECTURA DE CHIMBORAZO
2. Cascada San Jorge - GADM DE PALLATANGA
3. Astroturismo - @edentrebolallo



RIOBAMBA

Riobamba, la Sultana de los Andes, se encuentra ubicada en el corazón del Ecuador, rodeada de los volcanes Chimborazo, Altar, Tungurahua y Carihuirazo, se caracteriza por contar con uno de los centros históricos mejor conservados con parques y calles de estilo neoclásico y monumentos de significativa relevancia que resumen su historia, arte y tradición. Conocida como la ciudad de las "Primicias" aquí se suscribió la primera Constitución del Ecuador el 11 de septiembre del 1830, se construyó el primer estadio olímpico y conserva hasta hoy el legado de los Shyris con un gobernante desentendiendo del mismo Atahualpa a través de la familia Duchicela en la parroquia de Cacha.

Posee 11 parroquias rurales y ha sido declarada como "Capital Ferroviaria del Ecuador" y "Ciudad Universitaria" por su importancia histórica en la época ferroviaria y por su aporte a la formación de nuevos profesionales del Ecuador. Su nombre significa "Llanura amplia", vocablos provenientes de la antigua capital de los Puruháes. La Quebrada de Chalán, está a 10 minutos de Riobamba, y en este sitio se produjo el hallazgo de un cráneo humano en 1923, el cual es considerado el vestigio humano más antiguo en el país. Actualmente se va consolidando como hub de distribución del turismo en la provincia de Chimborazo, de la cual es su bella capital.



- Centro histórico
- Museo de la Concepción
- Palacio Real
- Feria Plaza Roja

City tour
Turismo comunitario
Ciclismo
Parapente

Hornado
Jugos de Sal
Jugos rompe nucas
Ceviche de Chochos

Ciudad	Km	Tiempo
Quito	208	3h 14min
Guayaquil	230	4h 03min
Cuenca	259	4h 38min

- Catedral de San Pedro de Riobamba
- Quebrada de Chalán
- La Chorrera
- Pucara Tambo (Cacha)

Escalada
Trekking
Museos

Canelazos
Helados de Paila
Jucho



10 a 13°C
Frío




2680-3320
msnm

Mayor información

www.riobamba.com.ec
☎ (593) (03) 2947389

Créditos Fotográficos:

1. Parque Sucre - DAVID LAYEDRA
2. Parque Maldonado - ÁNGEL SOLÓRZANO



Día de la
República

11 de Septiembre
de 1830



RIOBAMBA
GAD MUNICIPAL



PREFECTURA
CHIMBORAZO
ADMINISTRACION 2019-2023



RESERVA DE PRODUCCIÓN DE FAUNA **CHIMBORAZO**

La Reserva de Producción de Fauna Chimborazo es parte del Sistema Nacional de Áreas Protegidas de Ecuador, aquí se encuentran dos nevados contiguos, el Chimborazo con 6.263 msnm, considerado científicamente como el punto más cercano al sol y el Carihuayrazo con 5.020 msnm, la reserva es el único lugar del país donde habitan las vicuñas.

Aquí existen grandes extensiones de páramo, entre el más húmedo y más seco conocido como la zona del “El Arenal”.

Dentro de la reserva existen diferentes rutas establecidas como:

Ruta Refugio Whymper

El punto inicial es en el centro de servicio por una ruta lastrada de 8 km circulando 20min. hasta el Refugio Carrel, desde allí se asciende 1 km caminando hasta el refugio Whymper, alcanzando los 5.050msnm.

Templo Machay

El punto inicial de la ruta es la Refugio Carrel, de donde se parte caminando aproximadamente 4 h por un sendero natural que conduce

a una cueva de formación geológica natural que va desde el 4.050 msnm hasta los 4.700 msnm.

Bosque Polylepis

El punto inicial de la ruta está a un kilómetro del Centro de Servicios, ingresando por un camino de tercer orden durante 15min en vehículo, continuando el recorrido a pie durante 30 a 40 min.

TIPS

Alta montaña

- ✓ Para realizar alta montaña, es necesario el acompañamiento de un guía especializado de montaña por cada dos visitantes, de una operadora turística certificada y legalmente constituida.
- ✓ Si posee experiencia y conocimiento necesario para ejecutar la actividad de alta montaña, debería firmar el formulario de descargo de responsabilidad al momento del registro.
- ✓ Para el ingreso fuera del horario es necesario comunicar previamente la hora y portar la autorización u hoja de registro.
- ✓ El equipamiento técnico y accesorios dependen de las condiciones climáticas.



PARQUE NACIONAL **SANGAY**

Una red de más de 322 lagunas, tres volcanes de características escénicas espectaculares como el Sangay, el Tungurahua y el Altar - y vastas áreas de bosque montano alto y bajo virtualmente inalteradas, donde sobrevive sin amenazas la danta de altura, hacen del Parque Nacional Sangay una de las zonas más importantes del país y del mundo, por lo que fue reconocido como Patrimonio Natural de la Humanidad por la UNESCO en 1983.

SENDEROS:

Sendero Ozogoche

Recorre las lagunas de Ozogoche por una trocha natural de 2 kilómetros.

Laguna Amarilla del Altar

Este sendero conduce al volcán Altar. Son 12 kilómetros con una dificultad entre media a avanzada, dependiendo de si se quiere llegar a la laguna o a la cima del volcán. Para esto último se requiere la asistencia de un guía especializado y preveer 2 días como mínimo.

Qhapaq Ñan o Camino del Inca

Es un camino ancestral que atraviesa el páramo y en su recorrido se observan varios sitios arqueológicos. Al sendero se puede ingresar desde el poblado de Achupallas o desde la laguna de Culebrillas.

RECOMENDACIONES

- ✓ El ingreso es gratuito a las áreas protegidas y el horario es de 08:00 a 16:00 de lunes a domingo
- ✓ Contratar una operadora de turismo registrada para maximizar su tiempo y disfrutar el destino.
- ✓ Planificar tu viaje acorde al clima, sitio de vista.
- ✓ Scanea con tu móvil los códigos QR de esta guía para mayor información.

Créditos Fotografías:

1. Chimborazo Lodge - MINTUR - CZ3
2. El Altar - SR. JUAN RAMÓN GONZÁLEZ

Créditos Guía Turística Provincial de Chimborazo:

Prefectura de Chimborazo
Administración 2019-2023
Dr. Juan Pablo Cruz - Prefecto

Equipo técnico: Luis Xavier Falconí, Mary Torres, Xavier Guishpe, Carolina Laguna, Katherine Tréves, Carla del Pozo, Freddy Ramos, Julissa Chafia, Marcia Apuango y Selena Trujillo.

Equipo técnico GADs municipales: Cristina Medina, Ligia Díaz, José Oñate, Víctor Castillo, Daniela González, Javier Barahona, Miriam Bagua, Freddy Ortiz y Viviana Rodríguez.

Todos los derechos de reproducción reservados
All right reserved
Copyright-2020



PREFECTURA
CHIMBORAZO
ADMINISTRACIÓN 2019-2023



GUÍA DE AVENTURA



Reserva de Producción de Fauna
Chimborazo

TURISMO COMUNITARIO



Parque Nacional
Sangay

OFERTA TURÍSTICA



#ChimborazoEstáCambiando
www.chimborazo.travel
www.chimborazo.gob.ec

   @PrefecturaChimborazo  @ChimborazoGADP

Primera Constituyente y Carabobo
(593) 2946 908 Ext. 290