


DESDE RIOBAMBA





Por su privilegiada ubicación geográfica en el centro del país; se nomina como el Corazón de la Patria; Riobamba se considera como un destino estratégico para la planificación y operación de circuitos turísticos dentro del país; a tan solo 3 horas de la capital de la República, Quito y de la Amazonia ecuatoriana; y a 4 horas de la Perla del Pacífico, Guayaquil; y Cuenca la Atenas del Ecuador; una fortaleza que se constituye en una ventaja para el desarrollo de actividades turísticas que integren varios territorios del país.




Partiendo de la nominación de una privilegiada ubicación geográfica; la provincia de Chimborazo presume espectaculares paisajes entre nieves y montañas coloridas que ostentan una gran biodiversidad, en la cual denotan encantadores panoramas que conjugados con las manifestaciones y tradiciones se ponen de manifiesto para generar una oferta turística atractiva basada en la convivencia comunitaria, en la naturaleza, la aventura y su notable delicia gastronómica.

IGLESIA DE BALBANERA

A 21 km de la ciudad de Riobamba, en el cantón Colta, se localiza la primera Iglesia Católica construida en suelo ecuatoriano; la iglesia fue fundada en 1534, aquí se venera a la Virgen de Balbanera; es de estilo colonial, su fachada fue construida con mano de obra indígena y española con bloques de piedra calcárea unidos por arcilla y complementadas con una resistente cubierta de madera.

Durante toda la colonia esta iglesia sirvió de refugio religioso a los habitantes de los pueblos aledaños e inclusive a los viajeros que la visitaban; durante los siglos XVIII y XIX, debido a los terremotos que asolaron la región, sufrió graves deterioros que fueron oportunamente reparados, permitiéndole llegar airosa al siglo XXI.



21,1 km
Riobamba - Colta

RUTA DEL HIELERO



El vaivén de la farandula



El vaivén de la farandula



Joel Quínlin



18 km
Riobamba - Pulingui

EL CARIHUAIRAZO



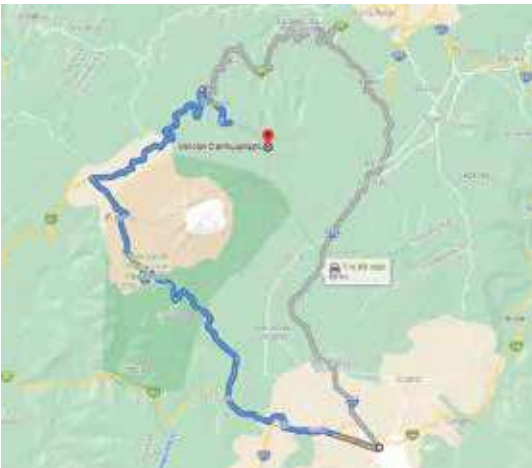
Oscar Caiza

A tan solo 76 km de la ciudad de Riobamba se encuentra el nevado Carhuairazo, está ubicado en la cordillera occidental de los Andes, su nombre significa "Viento frío". Es considerado como una montaña apta para la aclimatación de los andinistas que buscan coronar las cumbres más difíciles del país. Este nevado tiene tres cumbres principales, con una altura máxima de 5.020 m.s.n.m.

Los picos más conocidos son los Josefinos con 4.900 m.s.n.m., Central con 5.020 y el Pico Mocha con 4.960 m.s.n.m. El pico más visitado es el de los Josefinos. El acercamiento al Carhuairazo se hace a través de dos vías: Riobamba - Ambato, utilizando la Panamericana se puede ingresar a la montaña por las poblaciones de Urbina y Mocha; por la vía Riobamba - Guaranda - Ambato; siguiendo esta vía el turista puede ingresar a la montaña desde el punto denominado "Yacupartina" (Río Colorado) a 4 Km antes de llegar a Pogllos.



El Riobambeño



El Riobambeño



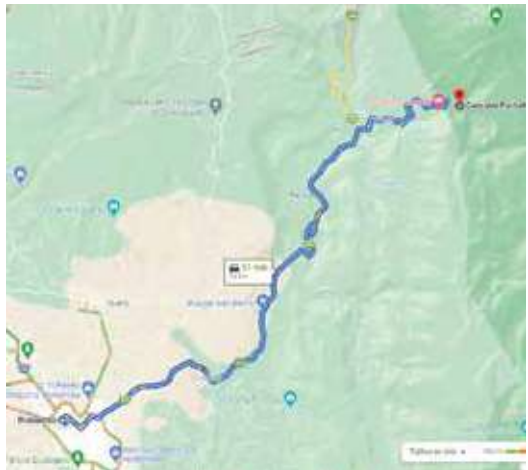
76 km
Riobamba - Ambato

EL TUNGURAHUA

Se sitúa a 50 km de la ciudad de Riobamba, es un volcán activo con una altura de 5.023 m.s.n.m., está localizado en la Cordillera Oriental de los Andes, se encuentra en el límite de las provincias de Chimborazo y Tungurahua; su proceso eruptivo inicio en el año de 1999 y su última erupción se registró en el año 2016.

Tungurahua significa lengua de fuego; la mitología indígena la nombra "Mama Tungurahua" y la considera la esposa del cercano "Taita Chimborazo", por su actividad, forma y entorno la convierten en un atractivo turístico para ecuatorianos y extranjeros.

Se puede acceder en automóvil hasta al sector de Palitahua en donde inicia un sendero que se divide en dos tramos; el primero conduce a las aguas termales de Palitahua que se encuentran situadas al pie del volcán Tungurahua y el segundo a los flancos suroccidentales del volcán donde hallaremos las lagunas de Minsas.



50 km
Riobamba - Baños

EL SANGAY



Robinski

El Sangay es el volcán más activo del Ecuador, es considerado como uno de los últimos ecosistemas prístinos de vida silvestre del Ecuador; está localizado en el flanco oriental de la Cordillera Central de los Andes, el ascenso es considerado una gran aventura debido a su biodiversidad en flora y fauna única en el mundo, lo que hacen de este lugar una verdadera atracción para turistas y científicos.

Es considerado uno de los más activos de América del Sur y representa el ícono natural de este Parque Nacional; tiene una altitud de 5.320 m.s.n.m.; su nombre proviene de Samkay, término indígena que significa espantar. Es una de las 44 áreas que conforman el Patrimonio Nacional de Áreas Naturales del Ecuador con una superficie de 517.765 hectáreas, con importantes ecosistemas del lado occidental de la cordillera del mismo nombre.

La caminata al Sangay es un verdadero reto, depende mucho de las condiciones del clima y la actividad del volcán; el punto de partida ideal para iniciar la aventura es desde la ciudad de Riobamba con camino hasta la comunidad de Gargualla Chico donde existe un campamento con gente local para el desarrollo de las actividades.



Volcán Sangay



85 km
Riobamba - Gargualla - Sangay

LAGUNAS DE OZOGOICHE

Se ubica a 106 km de la ciudad de Riobamba. El nombre Ozogoché en Kichwa significa "Deseos de comer carne". Este complejo de 25 lagunas es parte de las 327 formaciones lacustres que se encuentran dentro del área del Parque Nacional Sangay; el agua transparente de las lagunas avivada por el viento crea olas de singular encanto.

Es reconocida por un fenómeno que científicamente es inexplicable hasta el día de hoy, ya que una gran cantidad de aves migratorias, conocidas con el nombre de "cuvivis" llegan en los meses de septiembre y octubre a las lagunas para morir. Se cree que por el largo viaje, los cuvivis buscan saciar su sed y caen precipitadamente y las bajas temperaturas del agua las mata; sin embargo, los pobladores consideran que este acto colectivo de las aves es un tributo a las lagunas.



106 km
Riobamba - Guamote

LAS LAGUNAS DE ATILLO



Samuel Haro Rivera

Se encuentra a 77 km de la ciudad de Riobamba, poseen características únicas como un islote con vegetación natural propia del bosque andino rodeadas por los cerros Púlpito, Tres Cabezas y Sasquín.

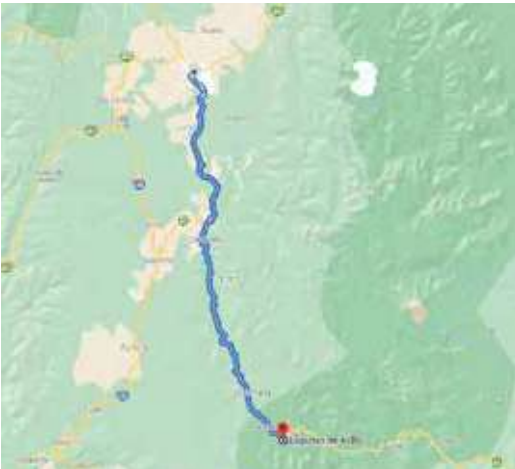
Las lagunas de Atillo o Colay significa lago del castigo o de la penitencia; se encuentran ubicadas dentro del Parque Nacional Sangay, es un conjunto de red de lagunas que poseen una belleza majestuosa, poseen una isla hacia el norte, en sus alrededores podemos observar su gran cantidad de vegetación.

Las Lagunas de Atillo incluyen varias lagunas como la Colay, Magdalena, Cuyu, Negra, Chapanapungu, Shisñán las cuales se encuentran a un costado de la carretera que va a la ciudad de Macas, el área circundante tiene agradables arroyos y cascadas.

Los indígenas cuentan que este sitio natural, era una cárcel de sus antepasados los puruguayes, los presos que se atrevían a huir morían en sus frías aguas.



Iván Layedra



Samantha Jara



77 km
Riobamba – Vía Guamote Macas

LAGUNA DE COLTA

A 24 km de la ciudad de Riobamba se encuentra la Laguna de Colta, tiene una dimensión de 275 hectáreas. En su interior hay diversas especies de aves nativas y una gran variedad de peces multicolores, en la laguna crece la tatora la cual es utilizada para el tejido de esteras y artesanías.

La cultura Puruhá conoce a esta laguna con el nombre de KultaKucha, expresado en su idioma como Laguna del Pato, la cual hace referencia a la masiva presencia de patos en la zona.

El sitio es ideal para realizar actividades como paseos en botes, caminatas, fotografía, observación de flora y fauna que circundan al paisaje. Muy cerca, se puede observar a los indígenas realizando labores agrícolas que hacen parte de la convivencia comunitaria.



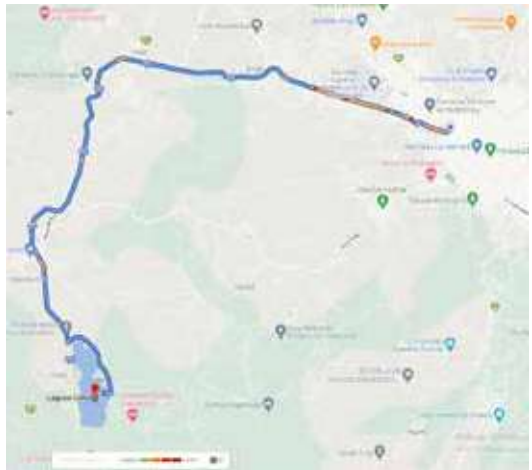
Jaime Haz



VoladotePics




El Riobambeño



24 km
Riobamba – Colta



DESIERTO DE PALMIRA



Se encuentra a 67 km de la ciudad de Riobamba, en el cantón Guamote; cuenta con un área de 10 hectáreas de dunas de arenales y bosque de pino. El desierto se da por la erosión y sobreexplotación del terreno que se dieron durante siglos.

Este es un desierto pequeño pero de atractivo único, pues se asemeja al paisaje de Medio Oriente por los arenales y el bosque de pino sembrado en pleno arenal; el tren en la ruta hasta la nariz del Diablo realizaba su paso por este sector

En el desierto de Palmira se puede realizar camping, ecoturismo, fotografía, senderismo y paseos en caballos por las dunas existentes.



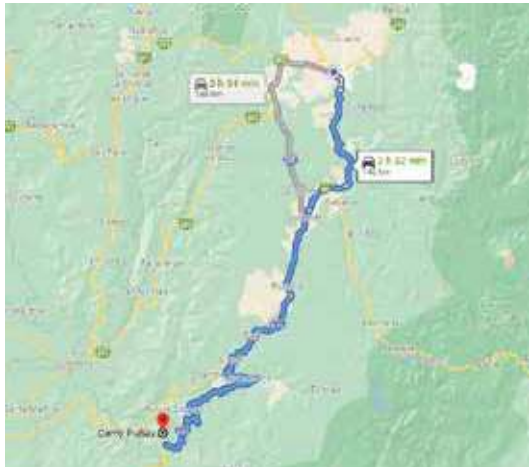
67 km
Riobamba - Guamote

CERRO PUÑAY

Se encuentra a 148 km de la ciudad de Riobamba, se levanta solitario en medio del gran valle de Piñancay, donde se pueden apreciar atardeceres brillantes, acompañados de rayos que traspasan la gran llanura del litoral en tonos y colores únicos.

Puñay se deriva de 2 vocablos cañaris, "Pu" que significa lugar y "Nay" nacimiento, traducido sería "lugar de nacimiento" ya que aseguran que aquí se originó la nación Cañari.

La historia relata que el Puñay fue un centro religioso ceremonial para los Cañaris quienes fueron los encargados de la construcción de una pirámide truncada, la más grande y alta de la región y la única edificada sobre la cima de una montaña con 584 m de largo, 73 m de ancho y 50 m de altura, en un área de 7,6 hectáreas y compuesta de 31 estructuras de las cuales tres son montículos, una plataforma, dos rampas de acceso y 25 terrazas.



148 km
Riobamba – Chunchi

CUBILLINES



Se levantan en el este del cantón Chambo a 33 Km de la ciudad de Riobamba, en la cordillera Oriental, en la parte central del macizo montañoso formado por el Pailacajas, Cubillín y Quilimas; con un conjunto de cumbres llenas de misterios y leyendas con una altura máxima de 4.730 m.s.n.m.

Es una travesía de nivel medio-alto con senderos, riachuelos, cascadas, formaciones geológicas de roca para realizar escalada; su vegetación es típica de la zona.



33 km
Riobamba - Chambo

QHAPAQ ÑAN CAMINO DEL INCA

El Qhapaqñan significa en quichua Gran Camino o Camino Real fue inscrito en la lista de Patrimonio Mundial de la UNESCO, es una ruta patrimonial llena de historia y paisajes excepcionales, fue la columna vertebral del poder político y económico del Tawantinsuyo; el valor de esta ruta engloba a toda la tradición, historia e identidades de los pueblos y las diferentes comunidades.

Durante su recorrido encontrará dos tambos: el primero denominado Cuchishiana a 9 Km. de Achupallas y el segundo Paredones, situado aproximadamente a 20 Km. de Achupallas, para finalmente llegar a Ingapirca, uno de los centros administrativos más importantes de los Cañaris e Incas.

El mejor sitio para acampar es en la llegada a la Laguna de Culebrillas, y al día siguiente llegar a medio día al sector de San José o continuar caminando hasta llegar a Ingapirca.



Cesitar Ortega



Cesitar Ortega



Cesitar Ortega



156 km
Riobamba – Achupallas

MIRADOR NARIZ DEL DIABLO



Uno de los atractivos referentes de la provincia y del país durante muchos años fue la afamada ruta ferroviaria Nariz del Diablo, un lugar único en el mundo por la dificultad de la construcción.

Tras la paralización de actividades del sistema ferroviario, varios emprendimientos han innovado sus actividades a fin de aprovechar los recursos naturales que rodean al cantón Alausi; actualmente entre leyendas, paisajes andinos y practicas cotidianas de los comuneros se oferta caminatas por un sendero interpretativo, un mirador natural y los servicios de alimentación. La parroquia Pistishi a 20 minutos de Alausi.



120 km
Riobamba – Alausi - Pistishi

LA MOMIA DE GUANO

Durante siglos, la ciudad de Guano ha sido la custodia de una importante reliquia que hoy en día podría representar un eslabón perdido. Sin embargo, la Momia de Guano guarda una serie de datos de interés común.

Se cree que la momia pertenece al misionero Fray Lázaro de Santofimia, quien desde mediados del siglo XVI ha sido el guardián de la iglesia y del antiguo convento de la Asunción. Al morir, el cuerpo de Fray Lázaro fue sepultado en la nave central del templo, tras el terremoto de 1949 un grupo de empleados municipales encontró a la momia; junto a su cuerpo también se halló un pequeño ratón en el mismo estado. Ambos cuerpos se momificaron de manera natural.

En los últimos años, la momia ha reposado en el Museo de Guano que fue construido junto a la iglesia, al cual acuden visitantes nacionales y extranjeros para descubrir los secretos que guarda la única momia encontrada en Ecuador.



Museo Municipal Guano



Lascive Dopamine



Museo Municipal Guano



9 km
Riobamba - Guano

EL OJO DEL FANTASMA



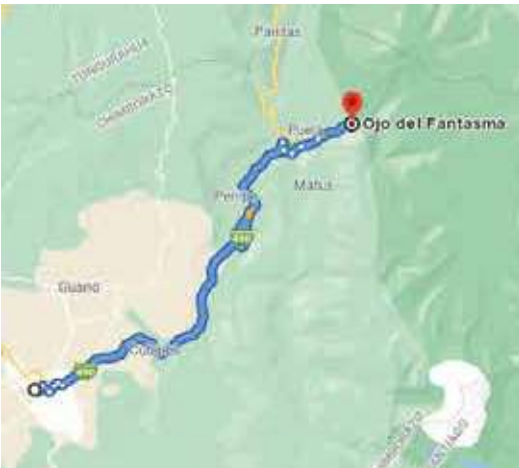
Puela geográficamente se encuentra ubicada en la Cordillera Oriental de los Andes Ecuatorianos, específicamente en las faldas del sur del volcán Tungurahua; al noroeste de la comunidad de Pungal de Puela, en el sector denominado El Tambo.

La Parroquia de Puela en el cantón Penipe, posee una tierra productiva y con grandes riquezas naturales, como son: las chorreras del Batán, el ojo del Fantasma, las aguas termales y minerales y los ríos Puela, Flautas y Laurel.

La cascada del "Ojo del Fantasma" se llama así, debido a la formación rocosa por donde pasa un riachuelo; vista desde la base de la cascada se asemeja a un ojo. Además de su fantástica forma, existen creencias místicas de adoración a los dioses y rituales que se practicaban para poder ingresar a la cascada y así recibir buenas energías.



nico_fiallos_rivadeneira



joshufelton



37 km
Riobamba - Puela

TERMALES EN EL CHIMBORAZO

Un atractivo turístico que se encuentra en las faldas del nevado Chimborazo rodeado de bosques, paisajes, vicuñas y avifauna; en medio de las bajas temperaturas se puede disfrutar de las aguas termales Cunugyacu que tienen una temperatura promedio de 43°C; es un lugar de relajamiento de aventureros que descienden de las travesías del nevado Chimborazo y Carihuayrazo.

El sitio de las aguas termales se encuentra en la Parroquia Pilahuin, Comunidad Cunucyacu, en la carretera El Arenal, aproximadamente a una hora de la ciudad de Riobamba; el acceso se realiza por la vía Riobamba - Guaranda - Ambato.



christianriosgaibor



Aguas Termales Reina del Rosario Cunugyaku



66 km
Riobamba - Pilahuin



RIOBAMBA



RIOBAMBA
BICENTENARIO



/Riobamba