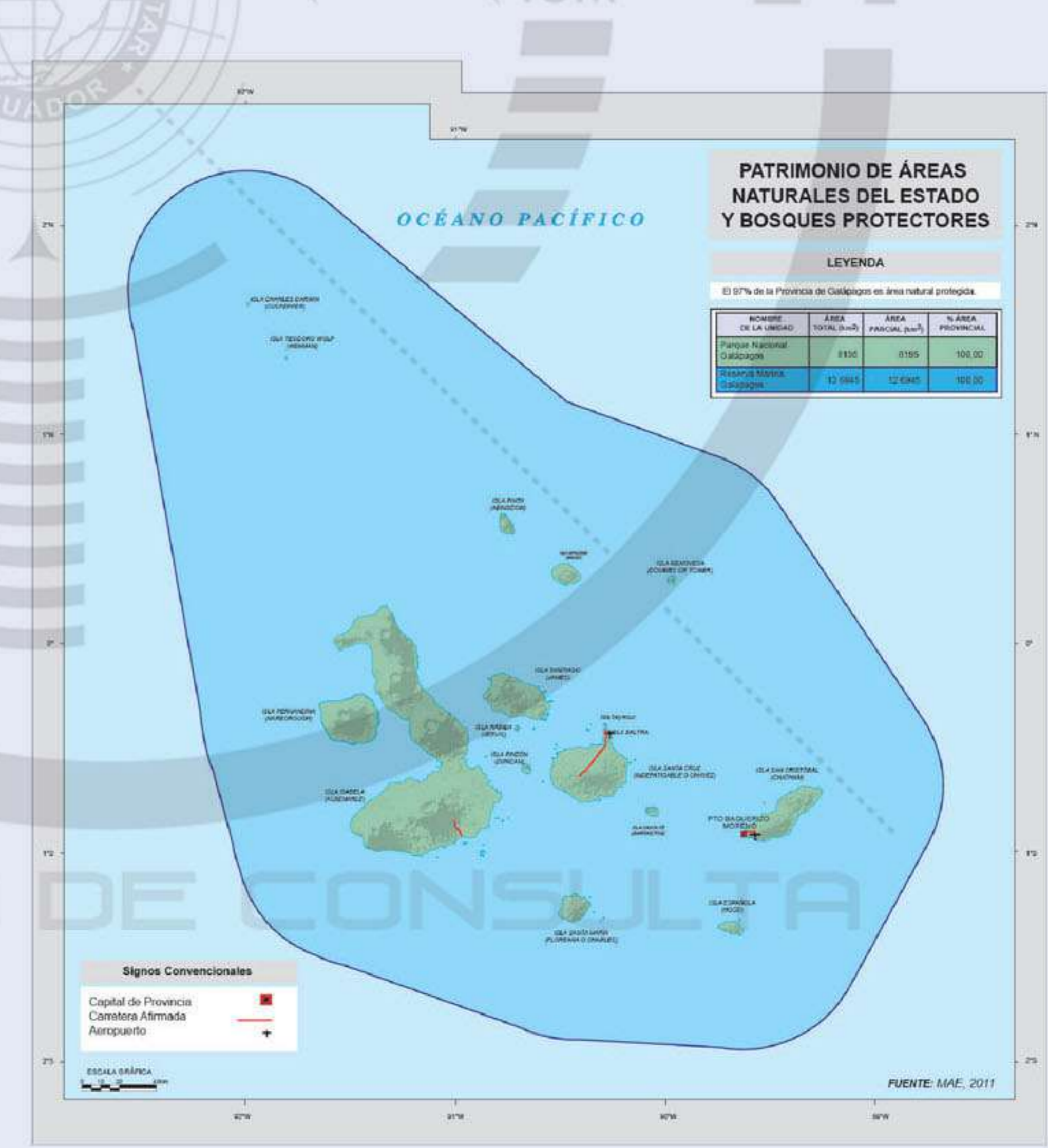
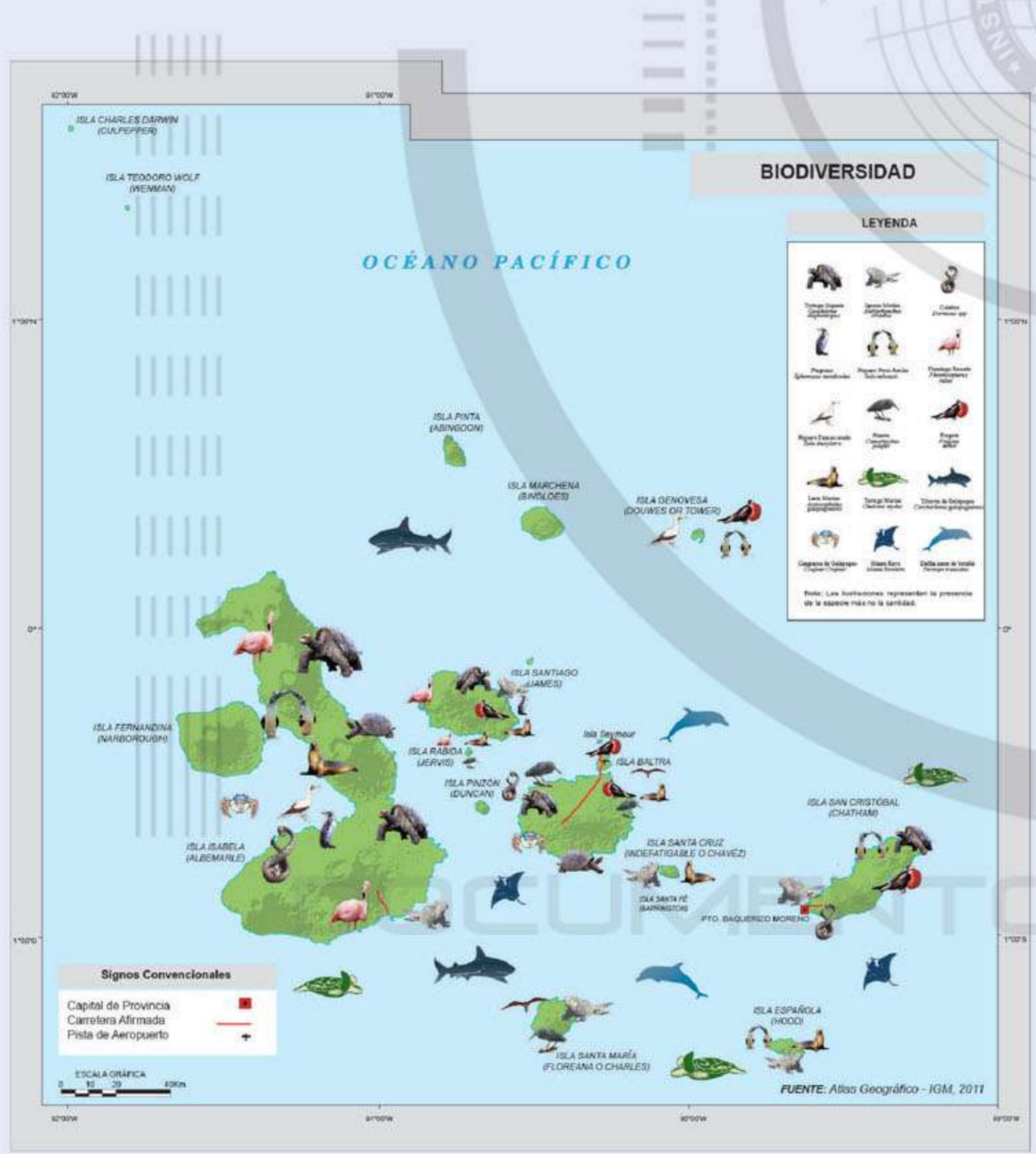
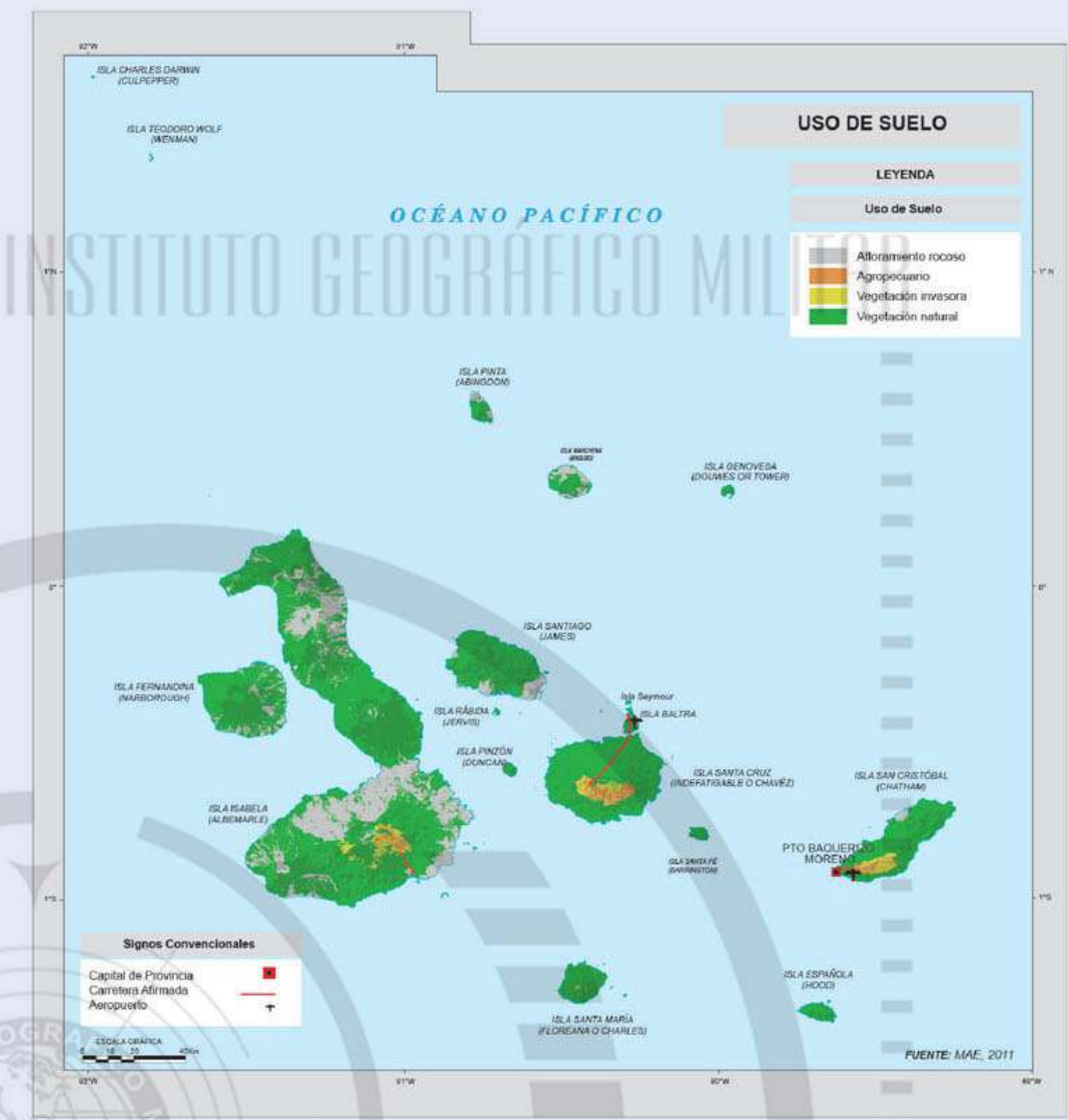
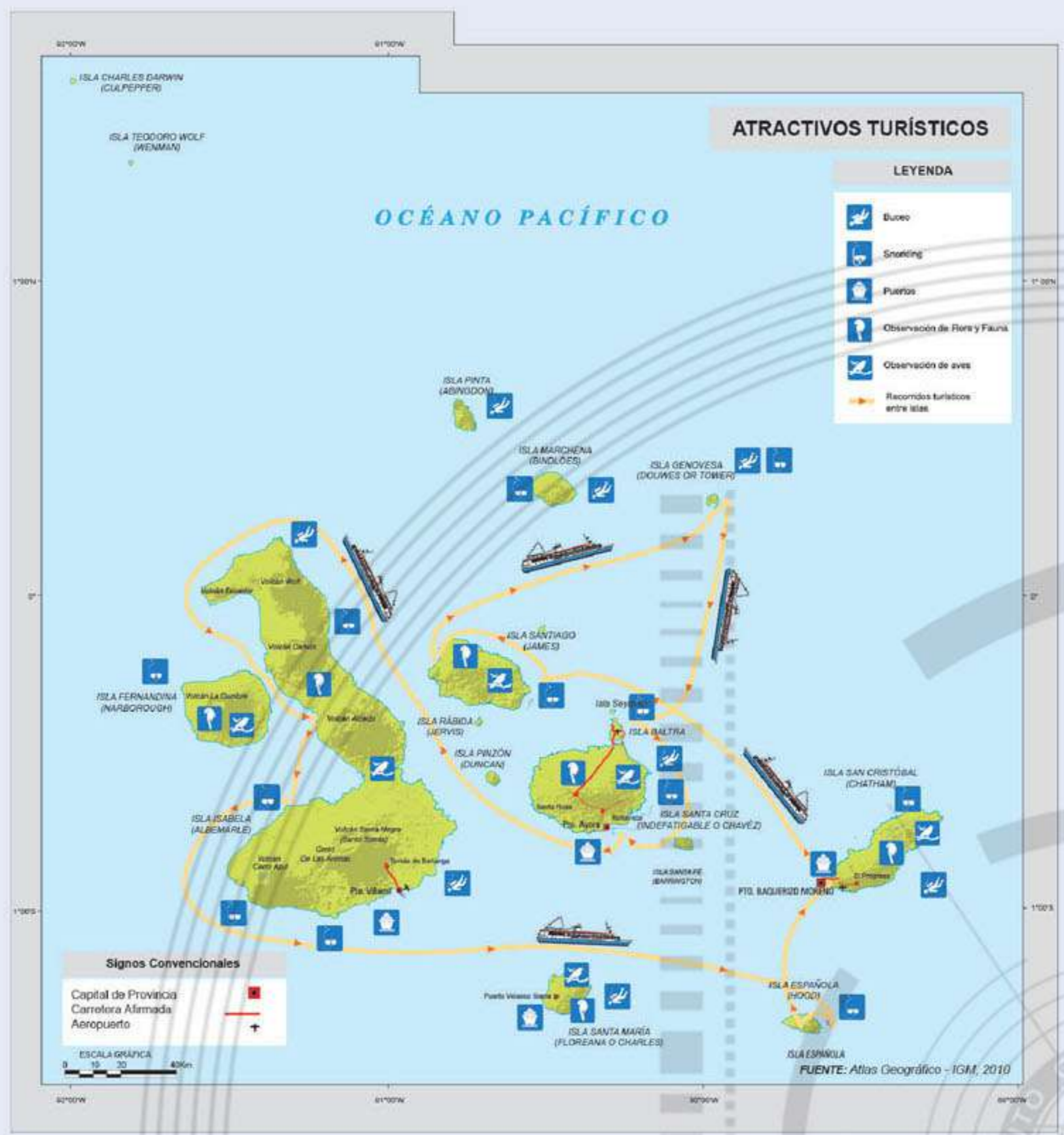
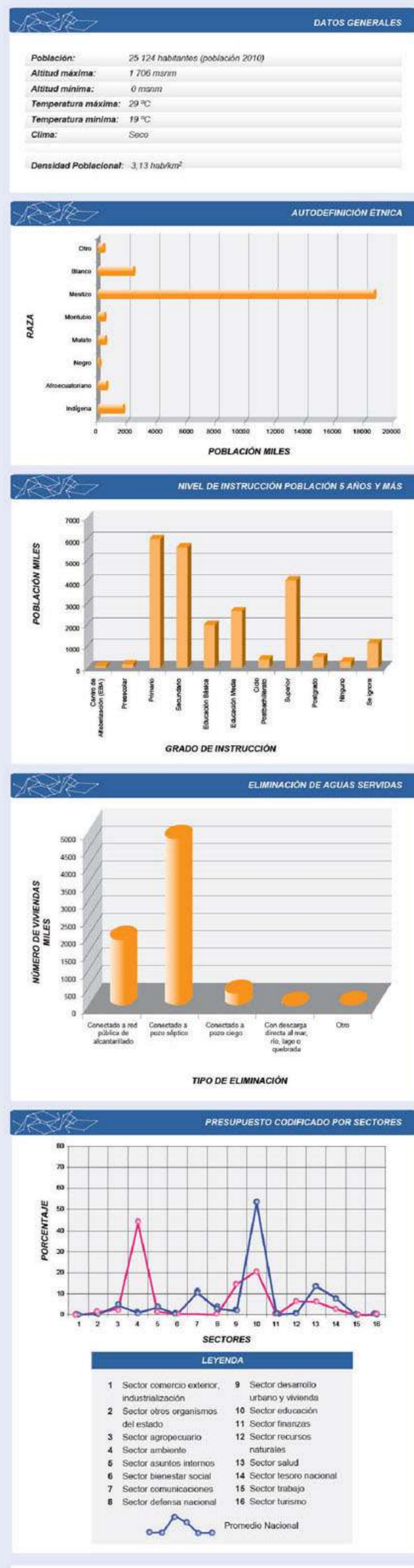



Mapas Temáticos e indicadores de la Provincia de Galápagos



SERIE CARTOGRAFICA PROVINCIAL 2012

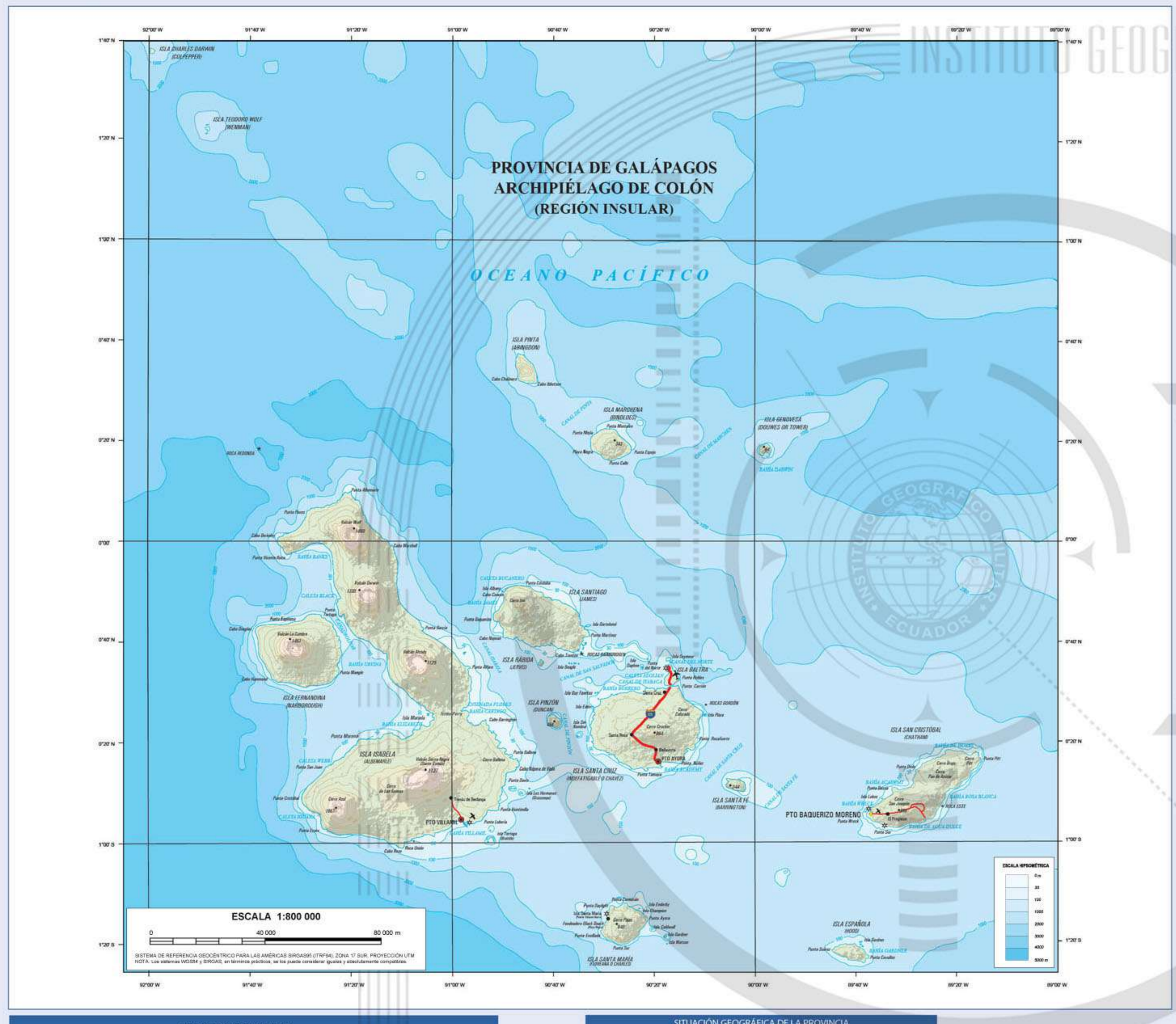
Azuay
 Bolívar
 Cañar
 Cotacachi
 Cotacachi
 Chimborazo
 El Oro
 Esmeraldas
 Galápagos
 Guayas
 Imbabura
 Loja
 Los Ríos
 Manabí
 Morona Santiago
 Napo
 Orellana
 Pastaza
 Pichincha
 Santo Domingo de los Tsáchilas
 Santa Elena
 Sucumbios
 Tungurahua
 Zamora Chinchipe

INSTITUTO Geográfico Militar
 DIRECCIÓN GEOGRÁFICA
 Calle: Av. Simón Bolívar y Ocho y Diez y Milla y Milla - El Divisivo, Quito, Ecuador. Tel: (593) 222 5100 al 130
 Correo: igm@igm.gub.ec, www.igm.gub.ec

Cartografía Temática
 Catastros
 Infraestructura
 Datos Espaciales IDE's
 Datos
 Simbolización Diseño

CARTOGRAFÍA BASE DE LIBRE ACCESO
 El Instituto Geográfico Militar dispone de bases de datos e Cartografía Básica y actual nacional (1:1 000 000), así como a escala regional (1:250 000 - 1:50 000) en estándares WGS, WGS y en formatos SHP y DXF.
www.geoportalmg.gub.ec

Mapa Físico de la Provincia de Galápagos



HIMNO DE LA PROVINCIA DE GALÁPAGOS

I
 Somos luz y esperanza de la Patria;
 de hermosura y riqueza sin par;
 nuestros islas son peñas de orbes;
 soberanas del cielo y el mar.

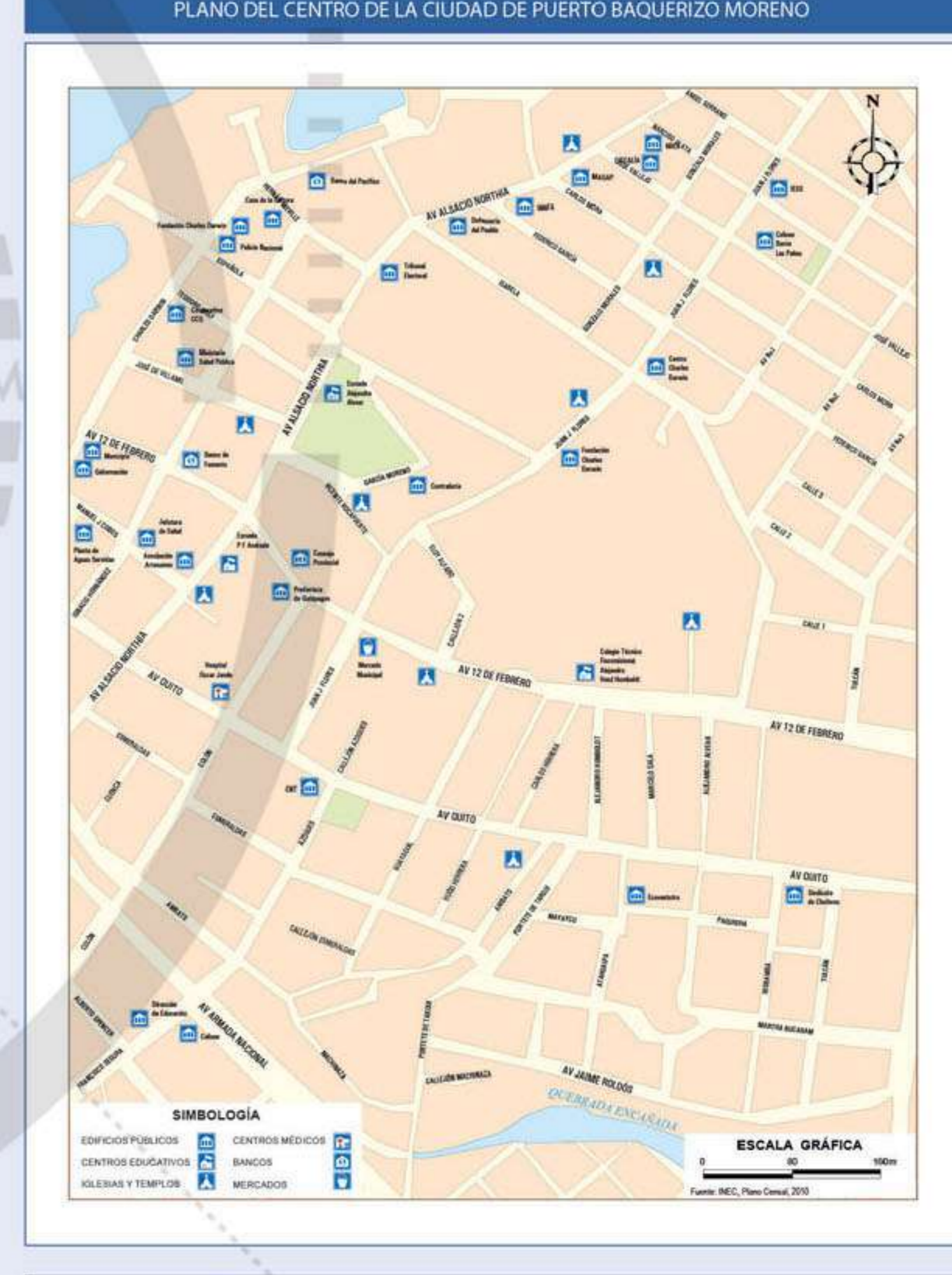
II
 En la bruma lejana del tiempo
 se vislumbra su historia inicial.
 Que con Tupac Yagupumi tejiera
 Frey Tomás de Berlanga a la par.

III
 De esas islas el genio inventivo
 donde asoma más fulgido el sol.
 Para el mundo donó una epopeya,
 y a la Patria un tesoro más.

IV
 Nuestras islas son de azul fantasía
 de poetas y sabios, trueno
 de turistas, gentes atractivos.

V
 San Cristóbal riqueza ignorada
 Isabela, de gran porvenir.
 Santa Cruz, la fértil y activa
 y Floreana la bella y gentil.

Letra: Luis Cordeiro Crespo
 Música: Luis Panto Rodríguez



SIGNOS CONVENCIONALES

CAPITAL DE PROVINCIA	NÚMERO DE RUTA
CARECERA CANTONAL	CURVA DE NIVEL
PARROQUIA	AEROPUERTO PISTA
CARRITERA ASFALTADA	FARO
CARRITERA AFIRMADA	

COMPILADO POR EL INSTITUTO GEOGRÁFICO MILITAR
 EN BASE AL MAPEO GEOGRÁFICO DEL ECUADOR
 ESCALA 1:800 000
 EDICIÓN 2012

INSTITUTO GEOGRÁFICO MILITAR
 DIRECCIÓN GEOGRÁFICA
 Calle: Av. Simón Bolívar y Ocho y Diez y Milla y Milla - El Divisivo, Quito, Ecuador. Tel: (593) 222 5100 al 130
 Correo: igm@igm.gub.ec, www.igm.gub.ec