Mapas Temáticos e indicadores de la Provincia de Pichincha

DATOS GENERALES

Población:	2 576 287 habitantes (población 2010)
Altitud máxima:	5 844 msnm
Altitud mínima:	89 msnm
Temperatura máxima:	26 ºC
Temperatura mínima:	0 ºC
Clima:	Gélido, Páramo, Mesotérmico Húmedo, Mesotérmico, Semihúmedo, Mesotérmico Seco, Tropical Húmedo, Tropical Monzón
Densidad Poblacional:	202,18 hab/km²

AUTODEFINICIÓN ÉTNICA

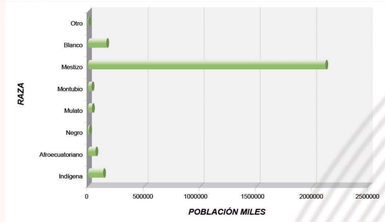

NIVEL DE INSTRUCCIÓN POBLACIÓN 5 AÑOS Y MÁS

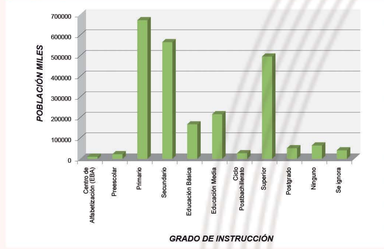

ELIMINACIÓN DE AGUAS SERVIDAS

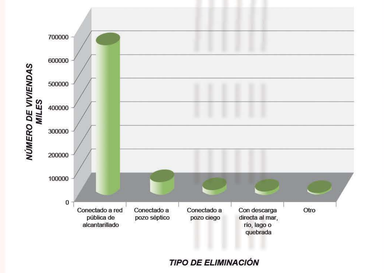

PRESUPUESTO CODIFICADO POR SECTORES

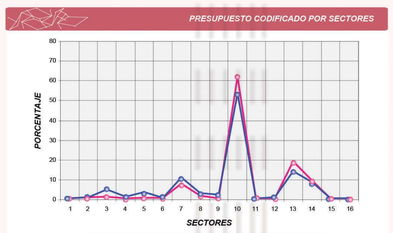

LEYENDA

1 Sector comercio exterior, industrialización
2 Sector otros organismos del estado
3 Sector agropecuario
4 Sector ambiente
5 Sector asuntos internos
6 Sector bienestar social
7 Sector comunicaciones
8 Sector defensa nacional
9 Sector desarrollo urbano y vivienda
10 Sector educación
11 Sector finanzas
12 Sector recursos naturales
13 Sector salud
14 Sector tesoro nacional
15 Sector trabajo
16 Sector turismo

Promedio Nacional

Nota: por la fecha de los datos se incluye la información de la provincia de Santo Domingo de los Tsáchilas

Fuente:

INEC 2010, "Censo de Población y Vivienda".

Banco Central del Ecuador, "Cambio de año base de las cuentas nacionales – cuentas provinciales año 2007", www.bce.gob.ec, acceso septiembre 2011.

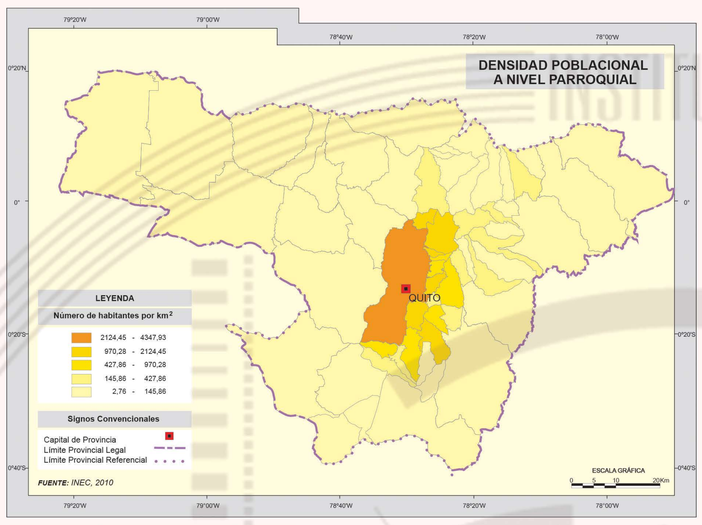

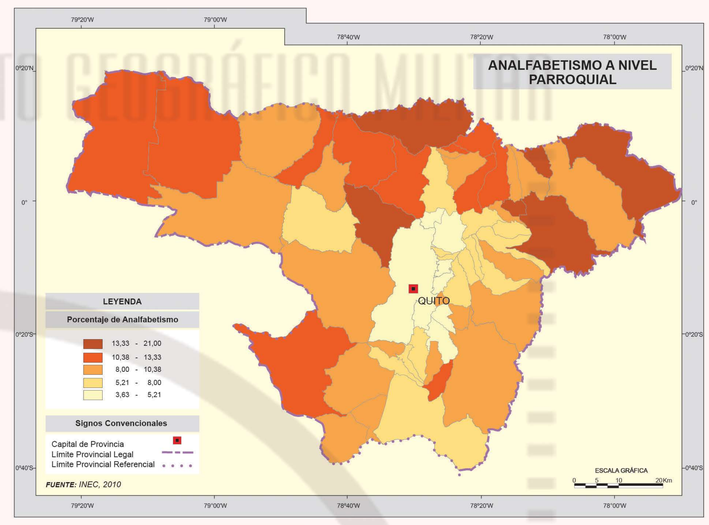

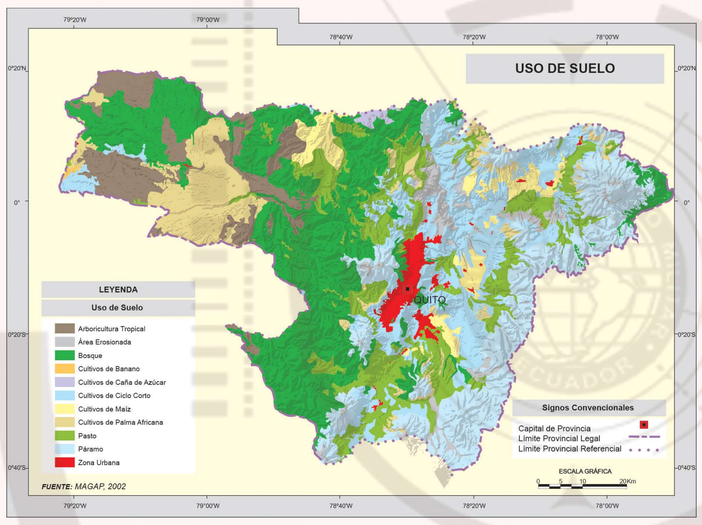

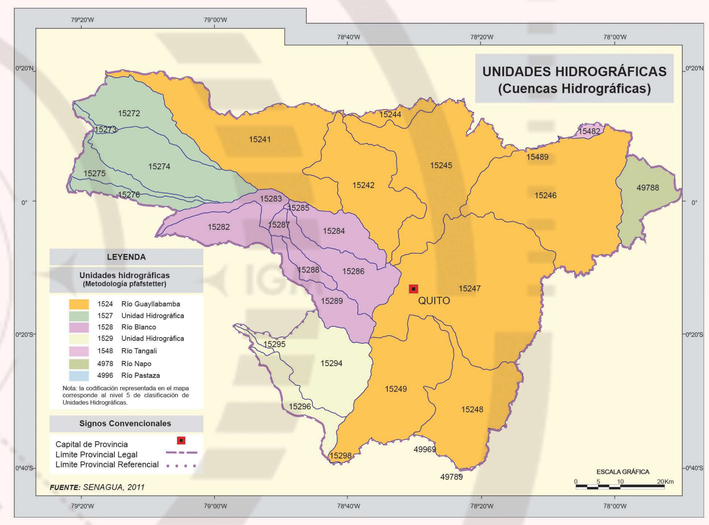

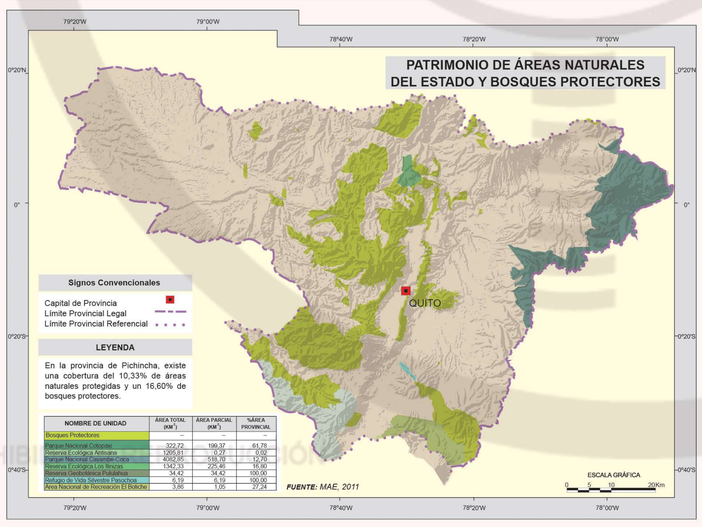

NOMBRE DE UNIDAD	ÁREA TOTAL (KM²)	ÁREA PARCIAL (KM²)	%ÁREA PROVINCIAL
Bosques Protectores	—	—	—
Parque Nacional Cotopaxi	322,72	199,37	61,78
Reserva Ecológica Antisana	1205,81	0,27	0,02
Parque Nacional Cayambe-Coca	4092,95	518,70	12,70
Reserva Ecológica Los Ilinizas	1342,33	225,46	16,80
Reserva Geobotánica Pululahua	34,42	34,42	100,00
Refugio de Vida Silvestre Pasochoa	6,19	6,19	100,00
Área Nacional de Recreación El Boliche	3,86	1,05	27,24

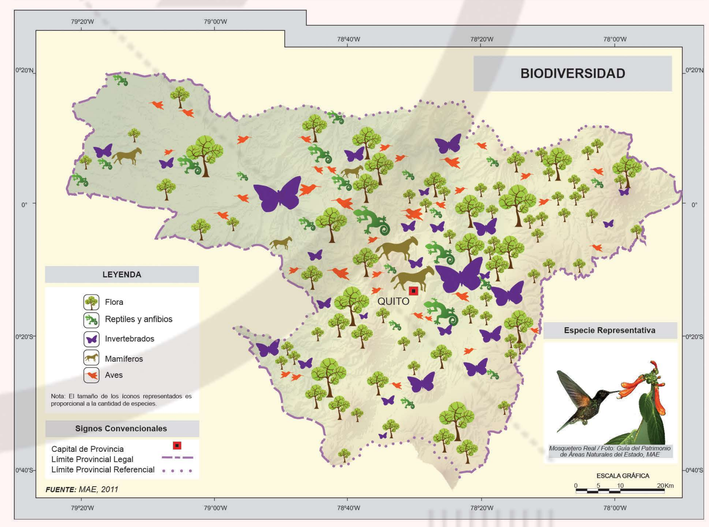

Mapa Físico de la Provincia de Pichincha

INSTITUTO Geográfico Militar

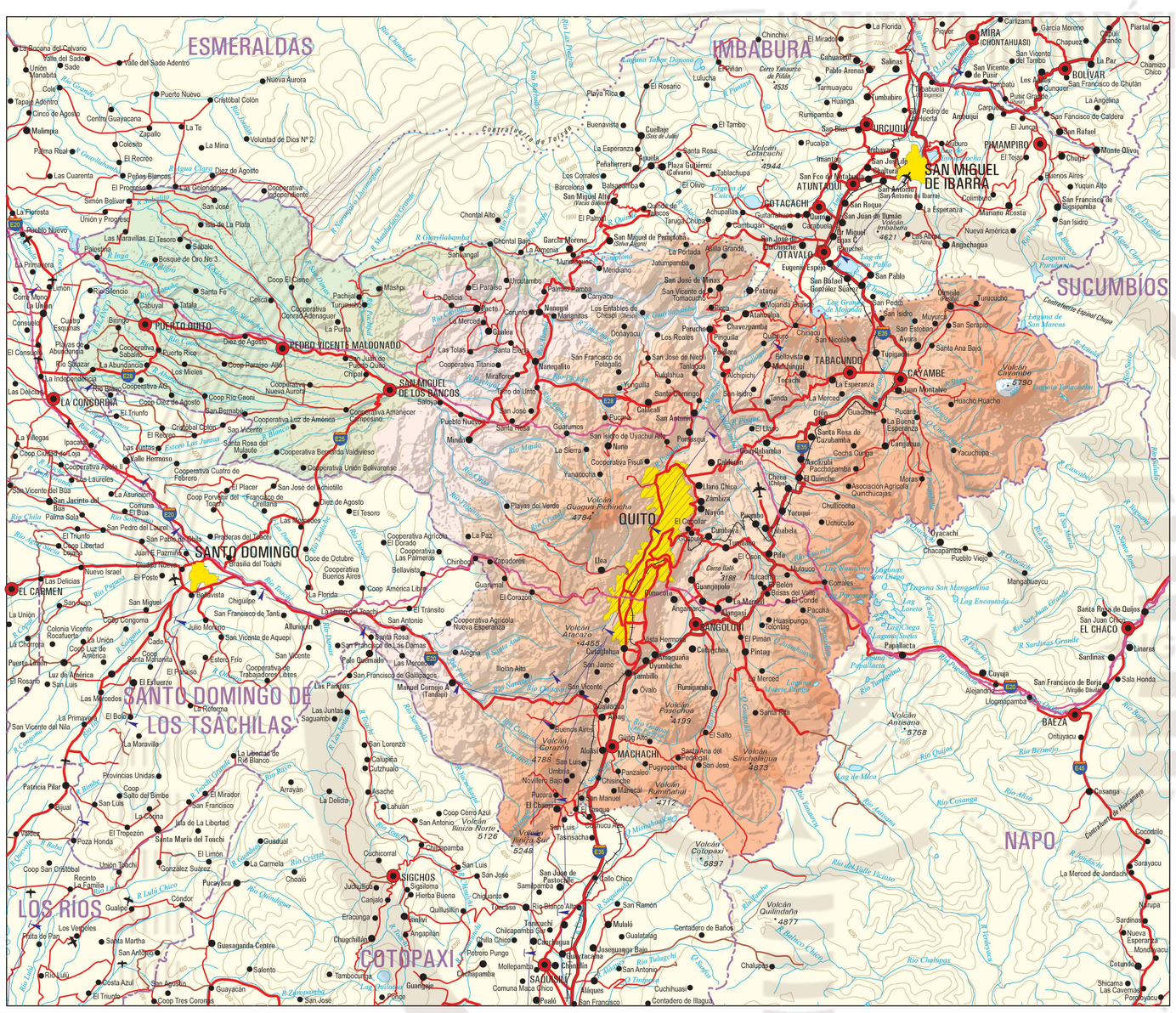
ESMERALDAS
IMBABURA
SUCUMBÍOS
NAPO
SANTO DOMINGO DE LOS TSÁCHILAS
LOS RÍOS
COTOPAXI
PICHINCHA
QUITO
SAN MIGUEL DE IBARRA
OTAVALO
COTACACHI
ATUNTAQUI
URCUQUÍ
PIMAMPIRO
MIRA (CHONTAHUASI)
BOLÍVAR
TABACUNDO
CAYAMBE
PEDRO VICENTE MALDONADO
PUERTO QUITO
SAN MIGUEL DE LOS BANCOS
LA CONCORDIA
SANTO DOMINGO
EL CARMEN
SIGCHOS
SAGRILLO
MACHACHI
SANGOLQUÍ
EL CHACO
BAEZA
Volcán Cotacachi 4944
Volcán Imbabura 4621
Volcán Cayambe 5790
Volcán Antisana 5758
Volcán Pichincha 4784
Volcán Atacazo 4455
Volcán Pasochoa 4199
Volcán Corazón 4788
Volcán Sincholagua 4873
Volcán Rumiñahui 4712
Volcán Ilinizas Norte 5126
Volcán Ilinizas Sur 5248
Volcán Cotopaxi 5897
Volcán Quilindaña 4877
Volcán Sumaco 3188
Volcán Antizana 4455
Volcán Cerro Negro 4535
Volcán Tungurahua 5023
Volcán Sangay 5230
Volcán Altar 5319
Volcán Cerro Negro 4535
Volcán Cerro Negro 4535
Volcán Cerro Negro 4535