

# Mapas Temáticos e indicadores de la Provincia de Zamora Chinchipe

**DATOS GENERALES**

Población: 91.270 habitantes (población 2010)  
 Altitud máxima: 3.649 msnm  
 Altitud mínima: 654 msnm  
 Temperatura máxima: 24 °C  
 Temperatura mínima: 6 °C  
 Clima: Microclimático húmedo  
 Microclimático semiárido  
 Densidad Poblacional: 6,65 hab/km²

**AUTODEFINICIÓN ÉTNICA**

RAZA

**NIVEL DE INSTRUCCIÓN POBLACIÓN 6 AÑOS Y MÁS**

POBLACION MILES

**GRADO DE INSTRUCCIÓN**

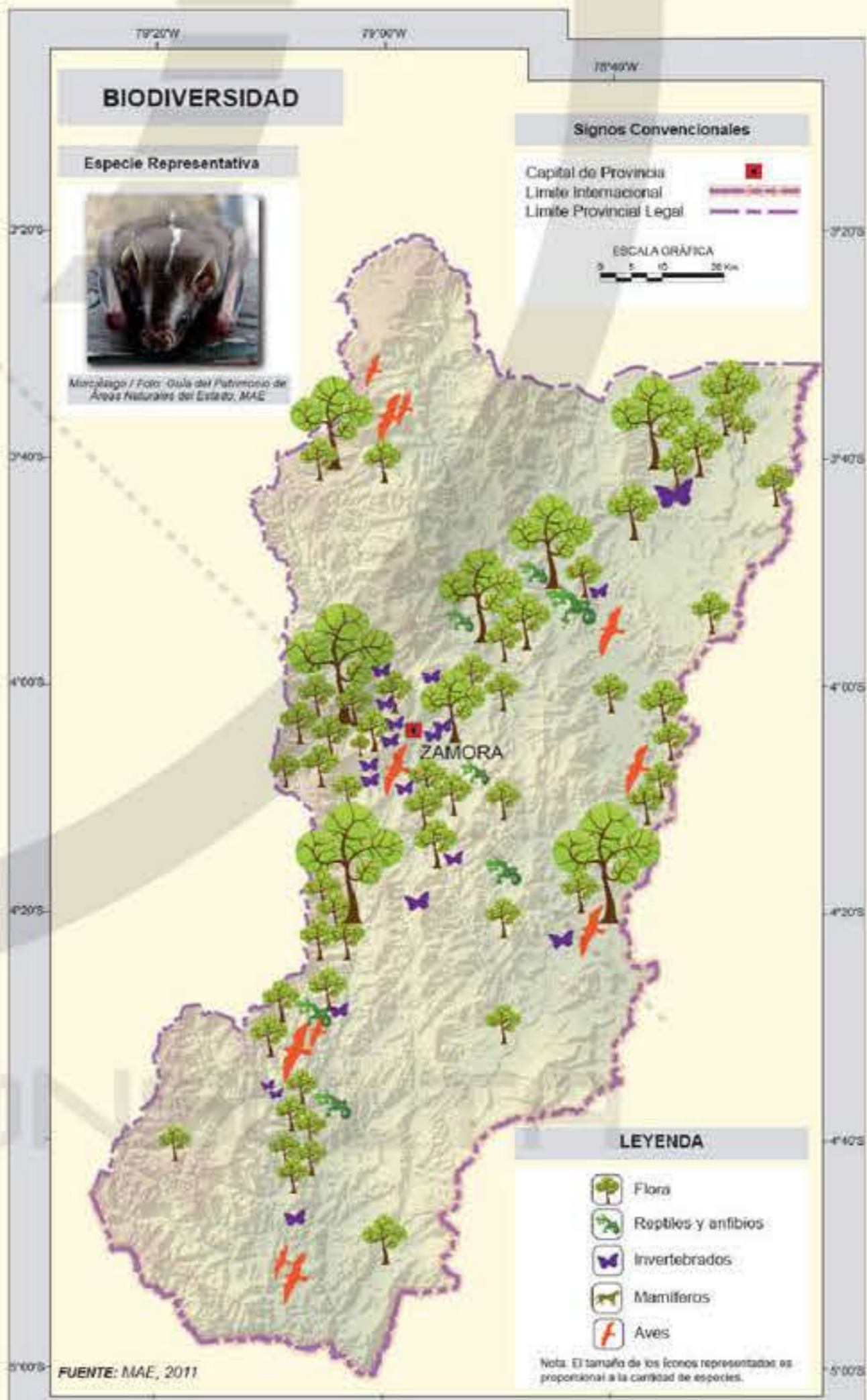
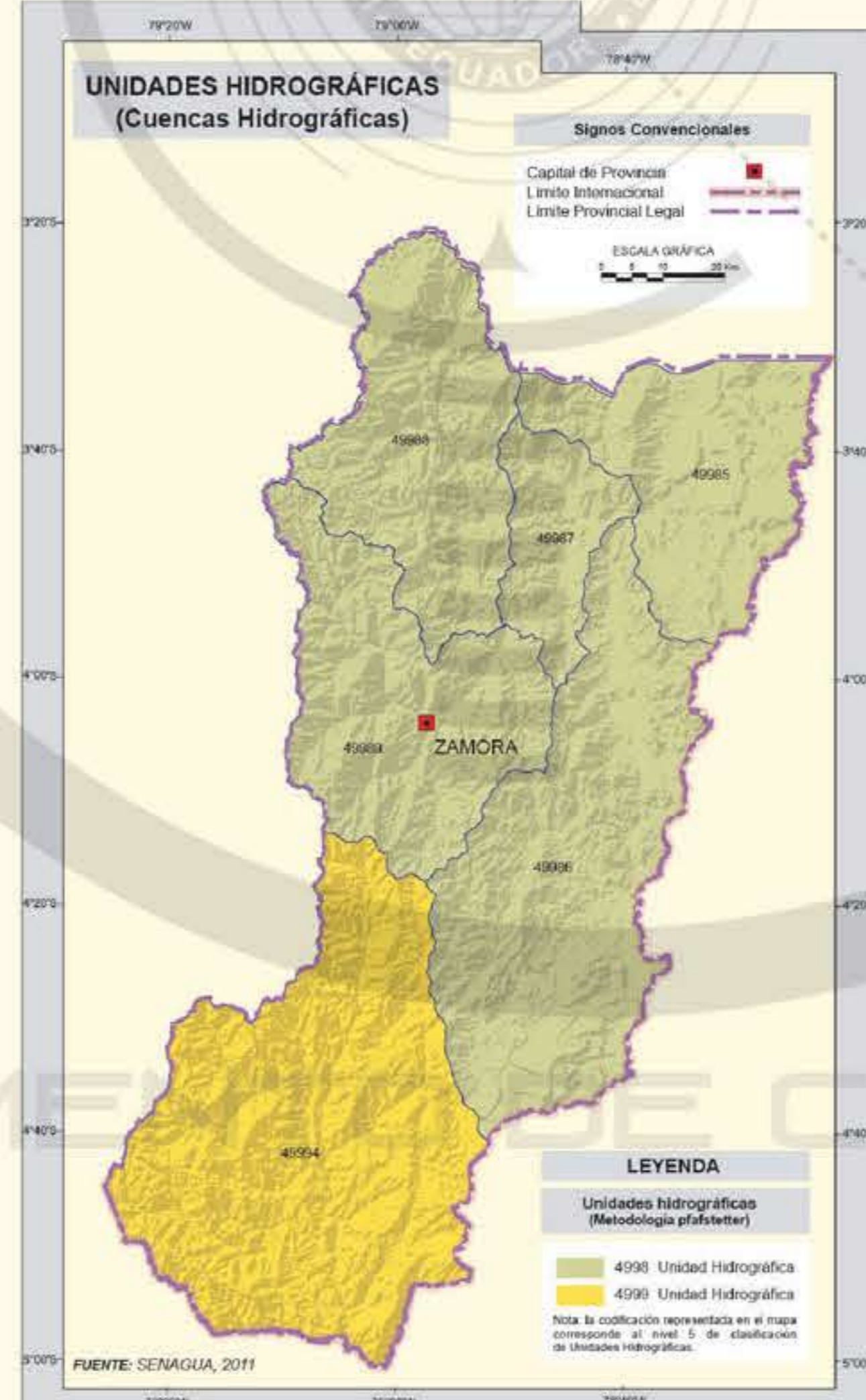
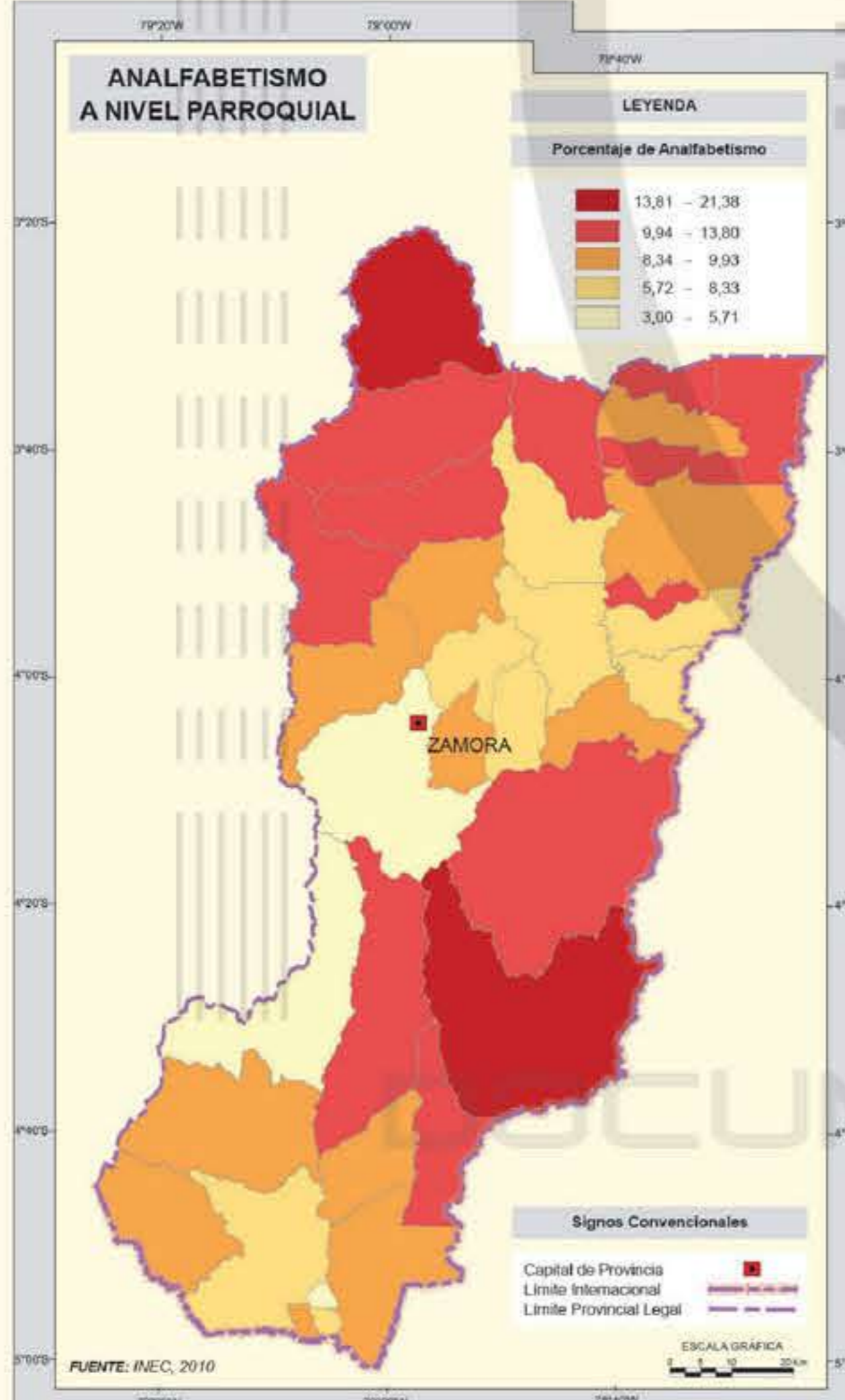
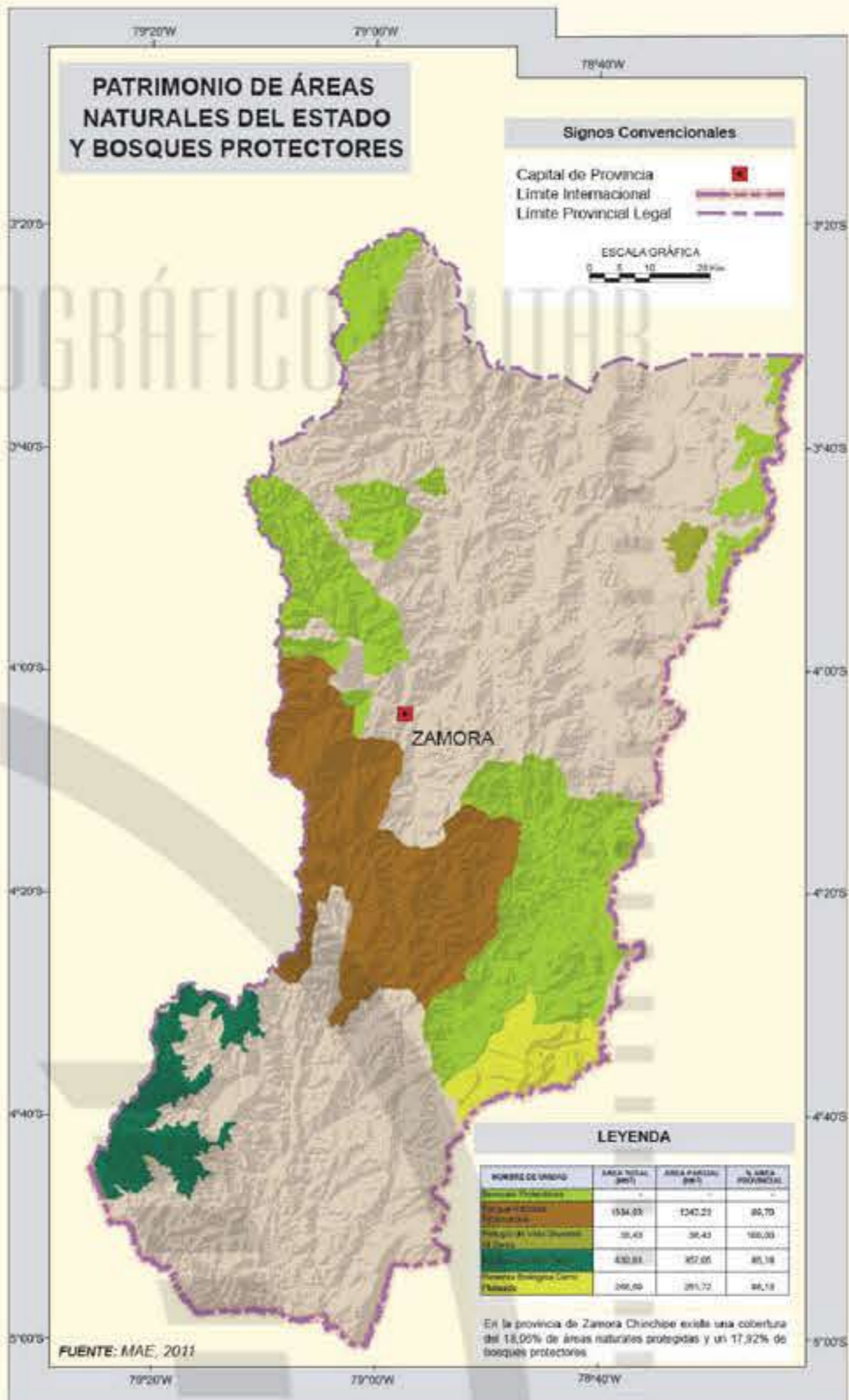
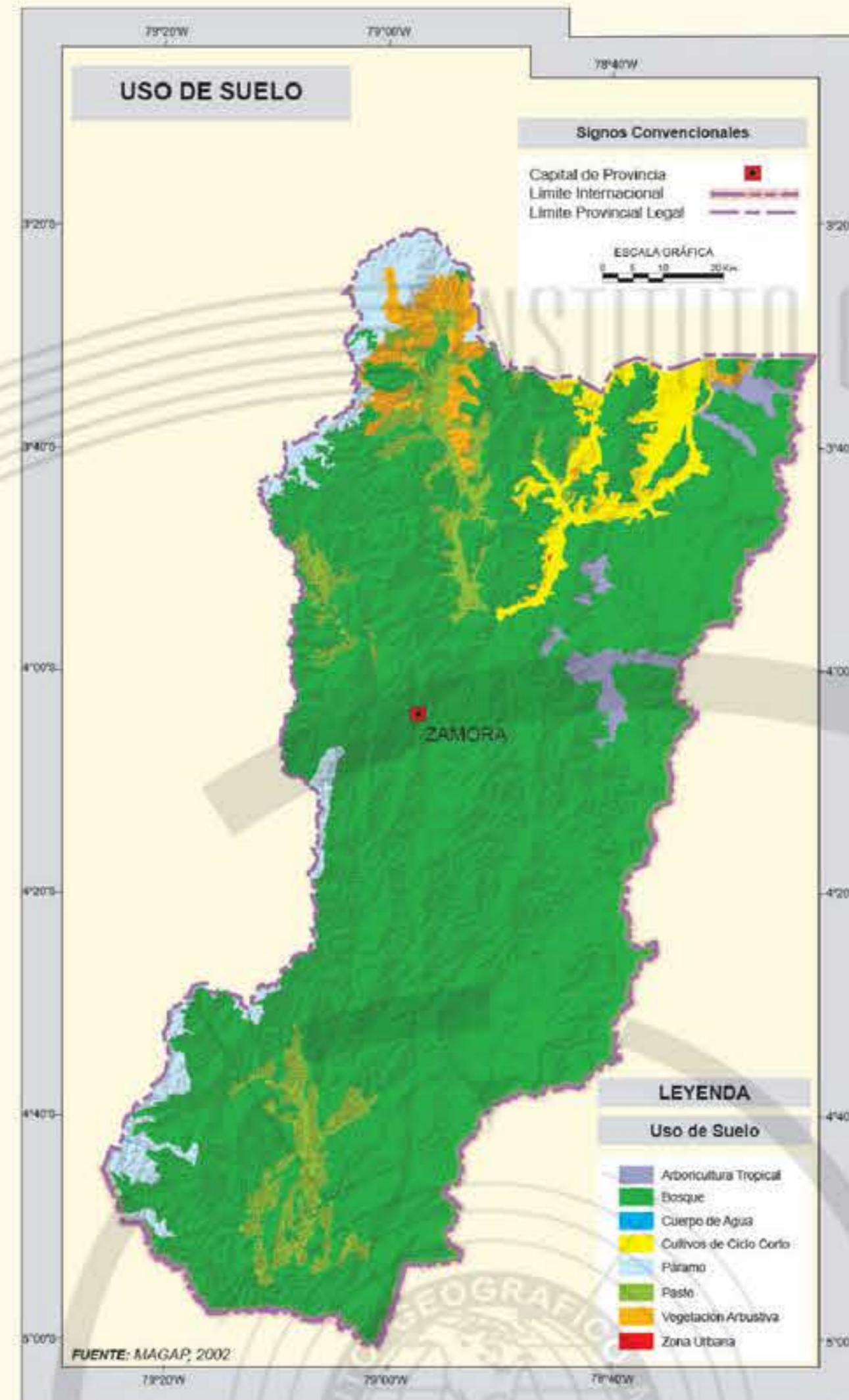
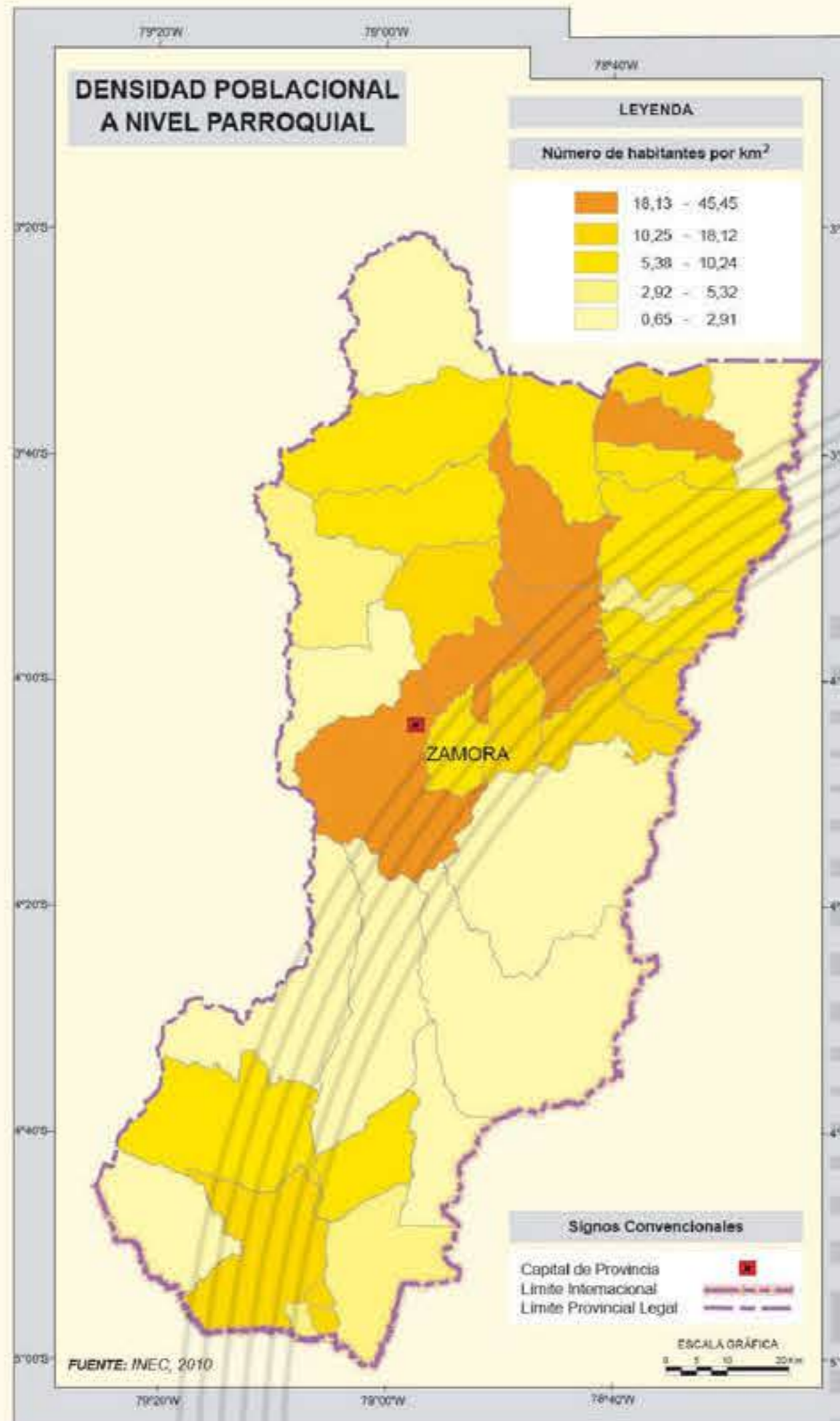
**ELIMINACIÓN DE AGUAS RESIDUALES**

**TIPO DE ELIMINACIÓN**

**PREBUDGETO CODIFICADO POR SECTORES**

SECTORES

Fuente: INEC 2010, "Censo de Población y Vivienda".  
 Banco Central del Ecuador, "Cambio de año base de las cuentas nacionales - cuentas provinciales año 2007", www.bce.gub.ec, acceso septiembre 2011.



**PROVINCIA DE ZAMORA CHINCHIPE**

**INSTITUTO Geográfico Militar**

SERIE CARTOGRÁFICA PROVINCIAL 2012

Azúay  
 Bolívar  
 Cañar  
 Cotacachi  
 Cotacachi  
 Chimborazo  
 El Oro  
 Esmeraldas  
 Guayas  
 Guayas  
 Imbabura  
 Loja  
 Los Ríos  
 Manabí  
 Manabí  
 Morona Santiago  
 Napo  
 Orellana  
 Píscos  
 Píscos  
 Santo Domingo de los Tsáchilas  
 Santa Elena  
 Sucumbios  
 Tungurahua  
 Tungurahua  
 Zamora Chinchipe

www.igm.gob.ec / www.geoportaligm.gob.ec

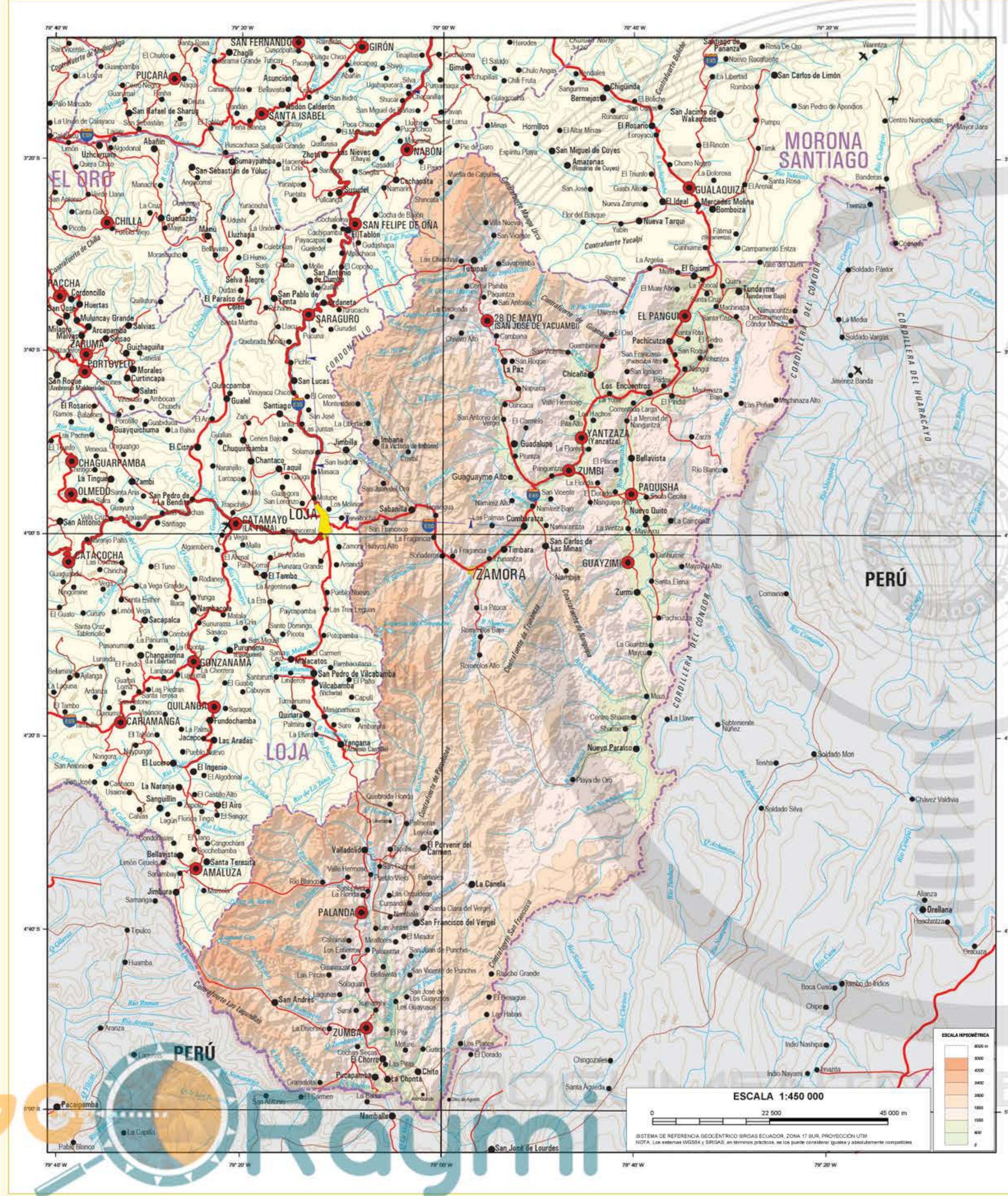
**Geográfico Militar**  
 DISEÑO GEOGRÁFICO

Cartografía temática  
 Catastros  
 Infraestructura  
 Datos Espaciales IDE's  
 Base de Datos  
 Simbolización  
 Diseño

**CARTOGRAFÍA BASE DE LIBRE ACCESO**  
 El Instituto Geográfico Militar dispone de servicios de acceso a Cartografía Básica a través de su portal ([www.igm.gob.ec](http://www.igm.gob.ec)), así como a través regional ([255.000.1.50](http://255.000.1.50)) en servidores WMS, WFS y otros formatos.

www.geoportaligm.gob.ec

# Mapa Físico de la Provincia de Zamora Chinchipe



**SIGNOS CONVENCIONALES**

CAPITAL DE PROVINCIA

CABECERA CANTONAL

PARROQUIA

CASERIO O RECINTO

CARRETERA ASFALTADA

CARRETERA AFERREADA

CARRETERA DE VERANO

CAMINO DE HEREDADIA

LÍNEA DE FERROCARRIL

NÚMERO DE RUTA

LÍMITE PROVINCIAL LEGAL

LÍMITE INTERNACIONAL

OLEODUCTO TRANSCANTONARIO

LÍNEA DE ALTA TENSIÓN

RÍO DOBLE

RÍO PERIENE, LAGO, LAGUNA

CURVA DE NIVEL

AEROPUERTO, PISTA

PUNTO VÉRTICE DE GEODESICO

**HIMNO DE LA PROVINCIA DE ZAMORA CHINCHIPE**

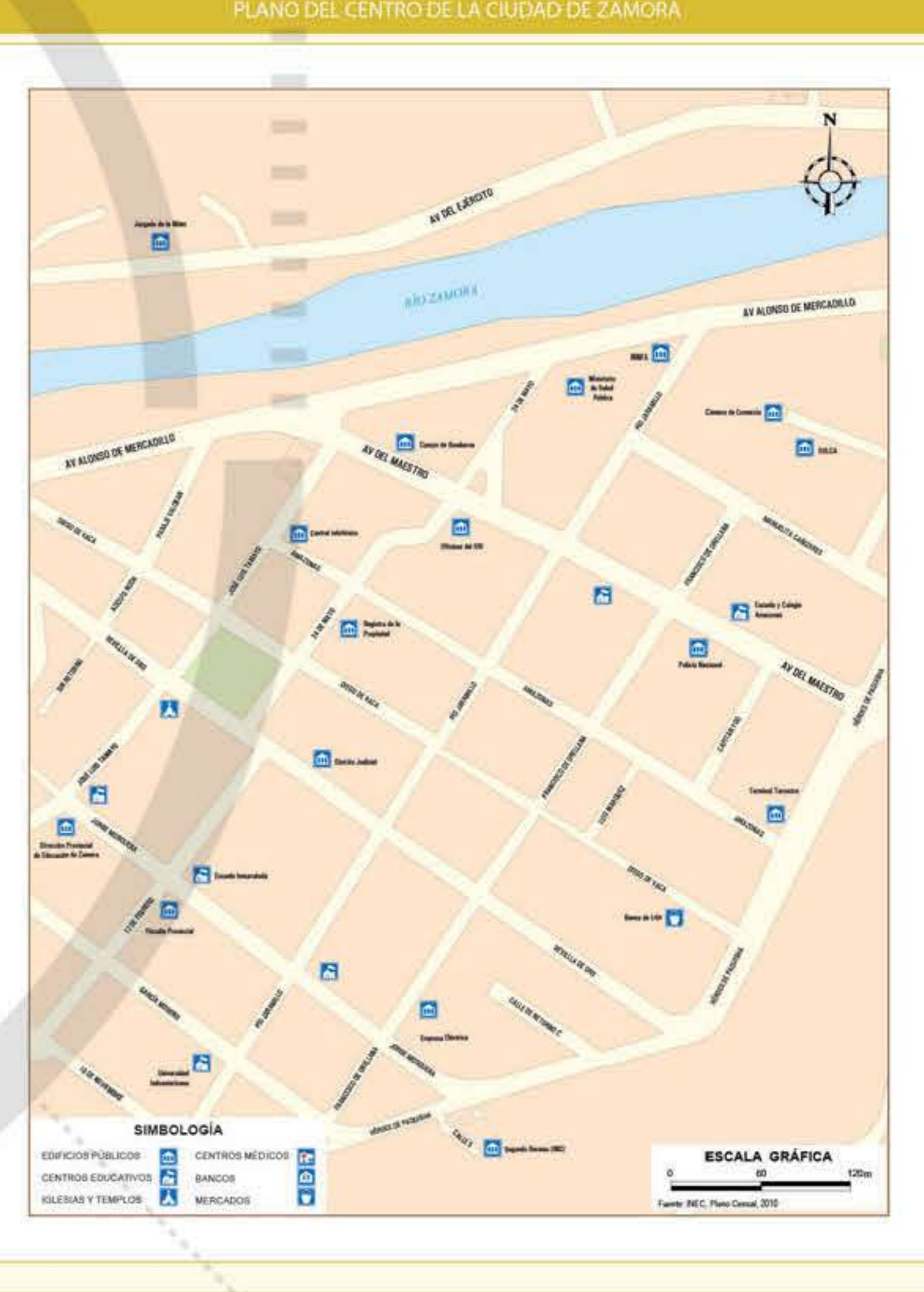
Zamora de pie levanta el himno  
 que el pueblo, fundado en la noche  
 que hoy despierta a la luz auroral.

*El valle zamorano, el cielo  
 vuestro frente vertiendo andares,  
 y miras los antiguos fulgores  
 de esa voz de cultura ideal.  
 Es trabajo, es la ciencia, es el arte  
 que nos dan el fruto de su trabajo,  
 y mirad del Pichincha en la cumbre  
 la bandera de libres andares.*

*No os soman los hijos lejanos,  
 que la Patria pesa en vuestros  
 brazos como el pueblo querido  
 y pagamos amor con amor,  
 y nosotras serán nuestros hijos,  
 de virtud y de ciencia aprendidos,  
 los que con el alma en el pecho  
 darán gloria de nuestra Ecuador.*

*Ohvidemos la historia de entijos,  
 negra historia de sucesos dolores,  
 destierros, angustias, reproches,  
 destierros a la sombra del mal.  
 Nuestra lucha despierta la selva,  
 lava el oro que levanta los ríos,  
 y transforma en verdaderos sembreros  
 el desierto, la brecha, el arroyo.*

Letra: Eudalberto Orrego  
 Música: Marco Esteban Muñoz



**FECHA DE CREACIÓN:** 8 de enero de 1993.  
**CAPITAL:** Zamora, fundada en 1548.

**LUGARES DE ATRACTIVO TURÍSTICO:** La riqueza turística está en su selva amazónica, de vegetación exuberante que alberga una fauna de bellas y raras especies.

En sus ríos existe la posibilidad de navegar y a la vez poder conocer el entorno geográfico, realizar pesca deportiva y visitar a las comunidades aborígenes de la zona, que como la de los Shuaras, habitan esta y otras regiones de la Amazonia ecuatoriana.

Se puede visitar el Invernadero en Paphnia que reúne varias clases de orquídeas que presentan diversas formas y patrones.

El río Yacuambi y Bombaruco permiten que el turista se refresque y disfrute del paisaje ya que existen espacios verdes y canchales deportivos en los alrededores.

La cascada El Porvenir es otro lugar muy visitado.

Fuente: Atlas del Ecuador, IGM, 2005

