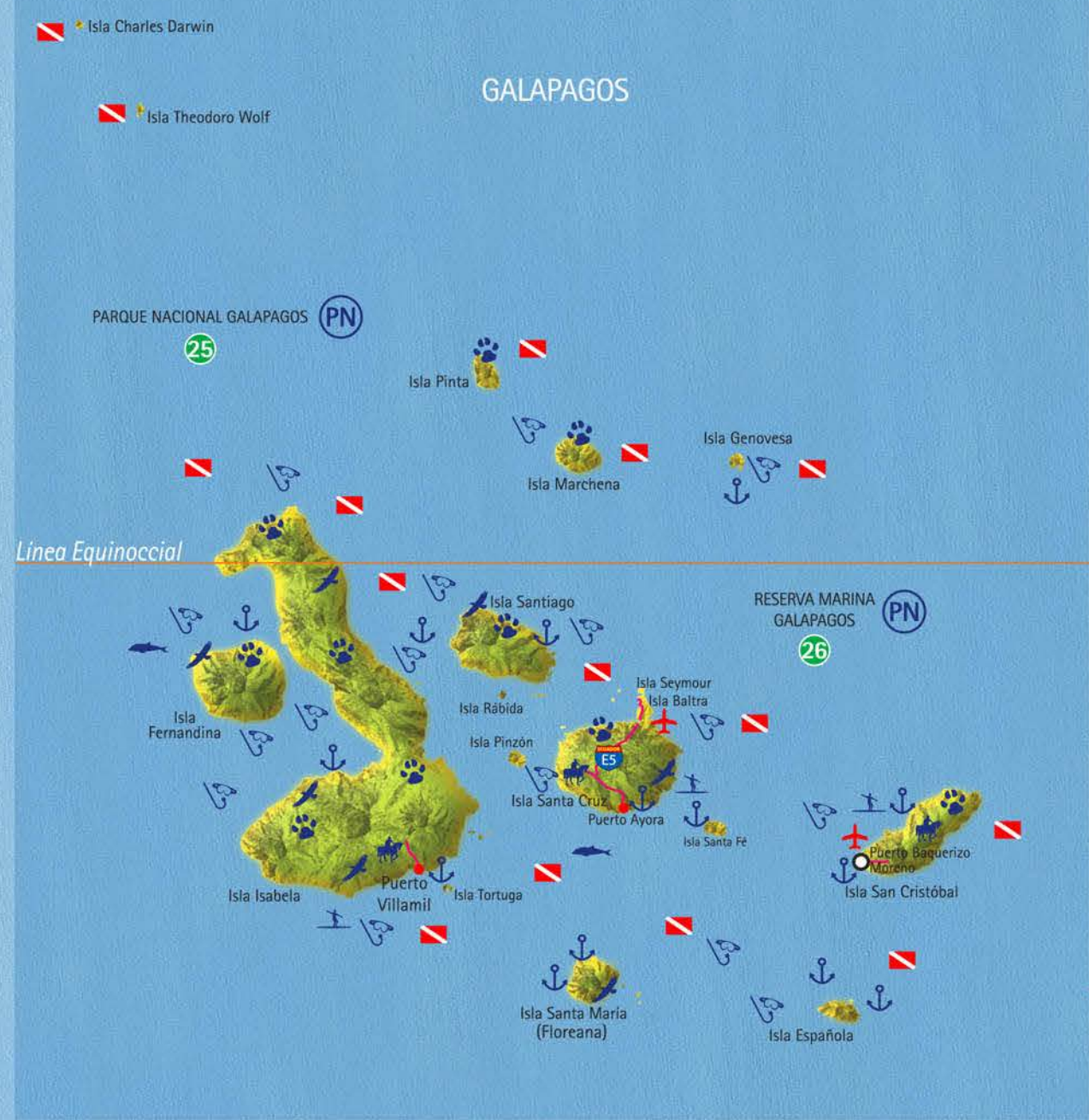
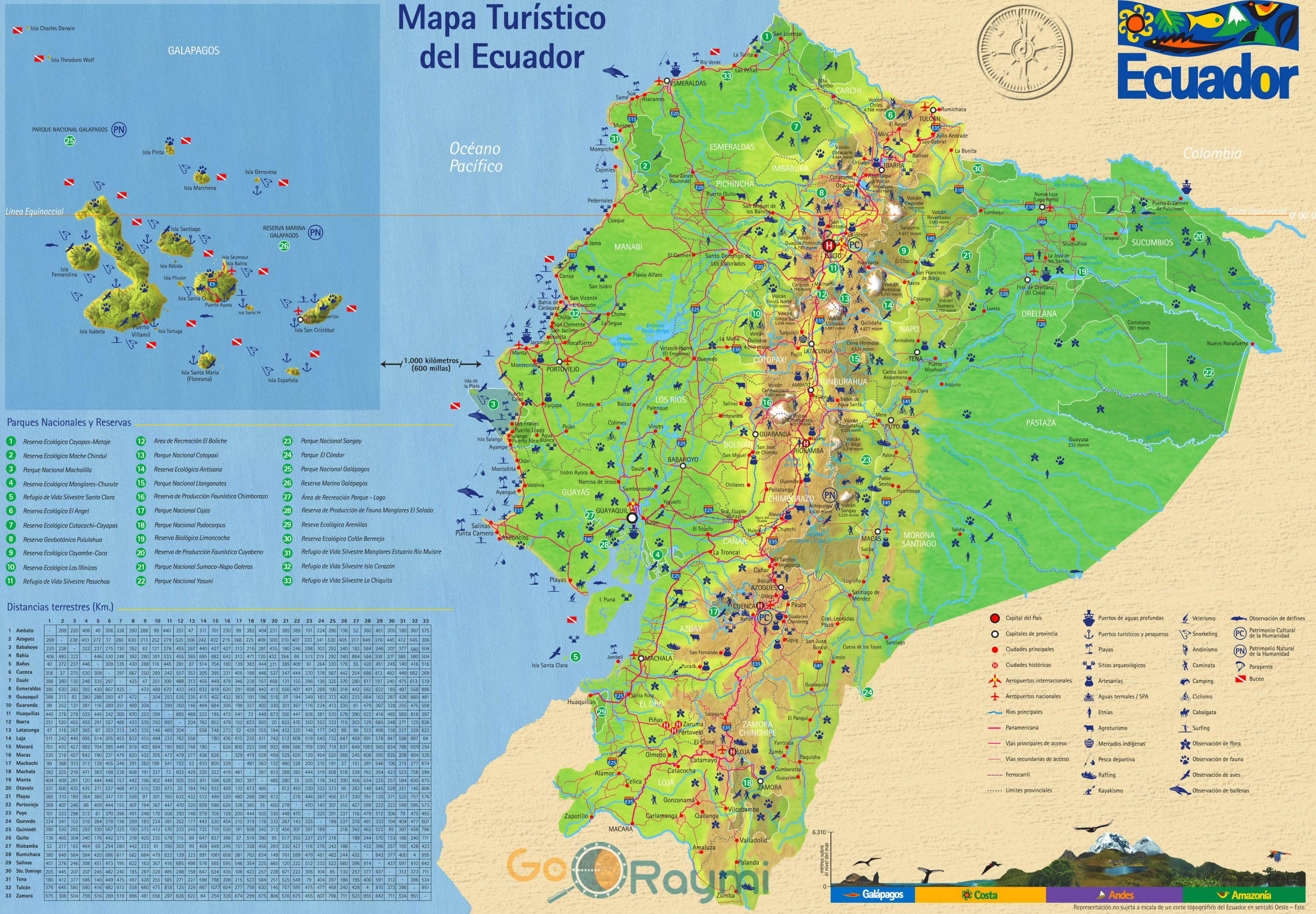



Mapa Turístico del Ecuador



Parques Nacionales y Reservas

- | | | |
|---|--|--|
| 1 Reserva Ecológica Cayapas-Mataje | 12 Área de Recreación El Boliche | 23 Parque Nacional Sangay |
| 2 Reserva Ecológica Mache Chindul | 13 Parque Nacional Cotopaxi | 24 Parque El Cóndor |
| 3 Parque Nacional Machalilla | 14 Reserva Ecológica Antisana | 25 Parque Nacional Galápagos |
| 4 Reserva Ecológica Manglares-Churute | 15 Parque Nacional Llanganates | 26 Reserva Marina Galápagos |
| 5 Refugio de Vida Silvestre Santa Clara | 16 Reserva de Producción Faunística Chimbarazo | 27 Área de Recreación Parque - Lago |
| 6 Reserva Ecológica El Ángel | 17 Parque Nacional Cajas | 28 Reserva de Producción de Fauna Manglares El Salado |
| 7 Reserva Ecológica Cotacachi-Cayapas | 18 Parque Nacional Podocarpus | 29 Reserva Ecológica Arenillas |
| 8 Reserva Geobotánica Pululahua | 19 Reserva Biológica Limoncocha | 30 Reserva Ecológica Cofán Bermejo |
| 9 Reserva Ecológica Cayambe-Coca | 20 Reserva de Producción Faunística Cuyabeno | 31 Refugio de Vida Silvestre Manglares Estuario Río Muisne |
| 10 Reserva Ecológica Los Illinizas | 21 Parque Nacional Sumaco-Napo Galeras | 32 Refugio de Vida Silvestre Isla Corazón |
| 11 Refugio de Vida Silvestre Paschoa | 22 Parque Nacional Yasuni | 33 Refugio de Vida Silvestre La Chiquita |

Distancias terrestres (Km.)

	1	2	3	4	5	6	7	8	9	10	11	12	13	14	15	16	17	18	19	20	21	22	23	24	25	26	27	28	29	30	31	32	33	
1 Ambato	-	269	220	406	40	306	338	390	288	99	440	251	47	511	701	230	99	382	404	231	385	369	101	224	290	136	52	380	451	205	180	367	575	
2 Azogues	269	-	238	493	272	37	260	630	213	252	279	620	306	242	432	219	368	225	409	500	310	407	333	341	530	405	217	649	376	445	412	645	306	
3 Babahoyo	220	238	-	322	237	275	130	392	83	121	278	455	267	440	427	427	313	216	281	435	180	246	298	103	292	340	182	584	246	207	377	580	504	
4 Bahía	406	493	322	-	446	530	248	392	280	381	533	455	365	895	682	642	313	471	120	432	364	86	513	219	292	340	864	584	308	207	586	580	504	
5 Baños	40	272	237	446	-	308	335	430	288	116	445	291	87	514	704	190	139	383	444	271	385	409	61	264	330	176	55	420	451	245	140	416	516	
6 Cuenca	306	37	275	530	309	-	297	667	250	289	242	557	353	205	395	231	405	188	446	537	347	444	370	378	567	442	254	686	413	482	449	682	289	
7 Daule	388	260	130	248	335	297	-	425	47	251	300	488	313	455	449	479	346	238	157	468	131	155	396	136	325	370	280	617	197	240	475	613	519	
8 Esmeraldas	390	630	392	392	430	667	425	-	472	469	670	433	343	832	819	620	291	608	442	413	556	407	491	289	100	318	442	562	622	185	497	558	896	
9 Guayaquil	288	213	83	280	288	250	47	472	-	204	253	635	335	415	402	432	383	191	196	515	97	194	349	183	327	420	233	664	163	287	428	660	481	
10 Guaranda	99	252	121	381	116	289	251	489	204	-	399	350	146	494	684	305	198	337	402	330	301	367	176	224	413	235	61	479	367	328	255	475	558	
11 Huaquillas	440	276	278	533	445	242	300	670	253	399	-	693	489	233	195	473	541	73	449	673	503	447	506	381	570	578	390	822	416	485	585	818	297	
12 Ibarra	251	520	455	455	291	557	488	433	535	350	893	-	204	762	952	479	152	633	505	20	632	470	350	352	333	115	303	129	685	248	271	125	826	
13 Latacunga	47	316	267	365	87	353	313	343	335	146	469	204	-	558	748	272	52	429	355	184	432	320	148	177	243	89	99	333	498	158	227	329	622	
14 Loja	511	242	440	695	514	205	455	832	415	494	233	762	558	-	190	436	610	235	611	742	512	609	519	543	732	647	459	891	578	647	598	887	64	
15 Macará	701	432	427	682	704	395	449	819	402	684	195	952	748	190	-	626	800	222	598	932	499	596	709	530	719	837	649	1081	565	634	788	1070	254	
16 Macas	220	219	427	642	190	231	479	620	432	305	473	479	277	436	626	-	329	419	628	459	529	626	129	454	520	366	245	608	595	635	208	604	326	
17 Machachi	99	368	313	313	139	405	346	291	383	198	541	152	52	610	800	329	-	481	363	132	480	328	200	210	191	37	151	281	546	106	215	277	674	
18 Machala	382	225	216	471	383	188	238	608	191	337	73	633	429	235	222	419	481	-	387	613	288	385	444	319	508	518	328	762	354	423	523	758	299	
19 Manta	404	409	281	120	444	446	157	442	196	402	449	505	355	611	598	628	363	387	-	485	280	35	505	178	342	390	456	634	225	257	584	630	675	
20 Otavalo	231	500	435	435	271	537	468	413	515	330	673	20	184	742	932	459	132	613	485	-	612	450	330	332	313	95	283	149	645	528	251	145	806	
21 Playas	385	310	180	364	385	347	131	556	97	301	350	632	432	512	499	529	480	288	280	612	-	278	446	267	456	517	330	761	120	371	525	757	576	
22 Portoviejo	369	407	246	86	409	444	155	407	194	367	447	470	320	809	596	626	328	385	35	450	278	-	470	143	307	355	427	599	222	222	549	595	573	
23 Puyo	101	333	298	513	61	370	396	491	349	176	506	350	148	519	709	129	200	444	505	330	448	470	-	325	391	237	116	479	512	306	79	475	455	
24 Quevedo	224	341	103	219	264	378	136	289	183	224	381	352	177	443	530	454	210	319	178	332	267	143	325	-	189	237	278	461	333	104	404	477	607	
25 Quinindé	290	530	292	292	330	567	325	100	372	413	570	333	243	732	719	520	191	508	342	313	456	307	391	189	-	218	342	462	522	85	997	458	796	
26 Quito	136	405	304	340	176	442	373	318	420	235	578	115	89	647	837	366	37	518	390	95	517	355	237	237	218	-	188	244	570	133	186	240	711	
27 Riobamba	52	217	182	464	55	254	280	442	233	61	390	303	99	459	649	245	151	328	456	283	330	427	116	276	242	188	-	432	396	257	195	428	423	
28 Rumichaca	380	649	584	584	420	686	617	562	664	479	822	129	323	891	1081	608	281	762	634	149	761	599	479	481	462	244	432	-	842	377	400	4	955	
29 Salinas	451	376	246	308	451	413	195	622	183	367	416	685	498	578	565	595	546	354	225	665	120	222	512	333	522	560	396	814	-	437	591	810	642	
30 Sto. Domingo	205	445	207	207	245	482	240	185	287	328	485	248	158	647	634	435	106	423	257	228	671	222	306	104	95	133	257	377	437	-	312	373	711	
31 Tena	180	412	377	586	140	449	476	497	428	255	585	271	227	598	788	208	215	523	584	251	525	549	79	404	397	186	195	400	591	312	-	396	534	
32 Tulcán	376	645	580	580	416	682	613	558	660	475	1185	125	329	887	1077	604	277	758	630	145	767	595	475	477	458	240	428	-	4	810	373	396	-	951
33 Zamora	675	306	504	759	516	269	519	896	481	558	297	826	622	64	254	326	674	299	675	806	576	675	465	607	796	711	523	955	642	711	534	951		

- Capital del País
- Capitales de provincia
- Ciudades principales
- Ciudades históricas
- Aeropuertos internacionales
- Aeropuertos nacionales
- Ríos principales
- Panamericana
- Vías principales de acceso
- Vías secundarias de acceso
- Ferrocarril
- Límites provinciales
- Puertos de aguas profundas
- Puertos turísticos y pesqueros
- Playas
- Sitios arqueológicos
- Artesanías
- Aguas termales / SPA
- Etnias
- Agroturismo
- Mercados indígenas
- Pesca deportiva
- Rafting
- Kayakismo
- Velerismo
- Snorkeling
- Andinismo
- Caminata
- Camping
- Ciclismo
- Cabalgata
- Surfing
- Observación de flora
- Observación de fauna
- Observación de aves
- Observación de ballenas
- Patrimonio Cultural de la Humanidad
- Patrimonio Natural de la Humanidad
- Parapente
- Buceo



© PAPI 2005 - diseño e ilustración: Miguel Domínguez P.